



**EL H. AYUNTAMIENTO Y CONSEJO MUNICIPAL
DE DESARROLLO RURAL SUSTENTABLE
PRESENTAN:**



**DIAGNÓSTICO Y PLAN DE DESARROLLO RURAL
SUSTENTABLE DEL MUNICIPIO DE SANTO DOMINGO
OZOLOTEPEC, MIAHUATLÁN, OAXACA.**

PRESIDENTE MUNICIPAL: ALEJANDRO AGUSTIN LOPEZ MARTINEZ

**FACILITADOR: LIC. NELLY VÁSQUEZ GONZALEZ
COORDINADORA MUNICIPAL.**

PERIODO 2008-2010

INDICE

CONTENIDO	Pág
CAPITULO I.	
1.1 MENSAJE DEL PRESIDENTE CONSTITUCIONAL DE SANTO DOMINGO OZOLOTEPEC	10
1.2 PRINCIPIOS DE LA PLANEACION DE DESARROLLO MUNICIPAL.....	11
1.3 MARCO DE REFERENCIA.....	12
1.3.1 MARCO JURÍDICO.....	12
1.3.2 MARCO NORMATIVO.....	12
1.3.2.1 Plan nacional de desarrollo.....	12
1.3.2.2 plan estatal de desarrollo.....	13
1.3.3 MARCO METODOLÓGICO.....	13
DIAGNÓSTICO	
CAPITULO II. EJE AMBIENTAL	
2.1 DELIMITACIÓN DE TERRITORIO Y NATURALEZA.....	16
2.2 UBICACIÓN DEL MUNICIPIO MACRO Y MICRO.	16
2.3 LIMITES.....	17
2.4 CARACTERÍSTICAS GENERALES DEL TERRITORIO.....	17
2.4.1 Fisiografía.....	17
2.4.2 Clima.....	18
2.4.3 Cuencas.....	18
2.4.4 Suelos y rocas.....	19
2.4.5 Vegetación.....	19
2.4.6 Fauna.....	20
2.5 ANALISIS DEL ESTADO DE LOS RECURSOS NATURALES.....	21
2.5.1 El agua.....	21
2.5.2 Suelos.....	22
2.5.3 Flora.....	22
2.5.4 Fauna.....	24
2.6 PATRON DE ASENTAMIENTOS HUMANOS.....	24
2.7 MANEJO Y TRATAMIENTO DE RESIDUOS SÓLIDOS.....	24

2.8 OTROS RECURSOS..... 25

CAPITULO III. EJE SOCIAL

3.1ACTORES SOCIALES..... 26

3.1.1 Comisariado de bienes comunales..... 26

3.1.2 Comités de las escuelas..... 26

3.1.3 Comité de festejos..... 27

3.1.4 Comité de Mujeres del Programa Oportunidades..... 27

3.1.5 El comité de Salud..... 27

3.1.6 Organizaciones religiosas..... 27

3.1.7 Organización económica..... 28

3.1.7.1 Unidad Económica Especializada de Aprovechamiento Forestal..... 28

3.1.7.2 Interés del Municipio para implementar proyectos productivos..... 28

3.2 PRESENCIA DE INSTITUCIONES..... 29

3.3 RELACION ENTRE ACTORES..... 29

3.4 EXPRESIONES DE LIDERAZGO..... 30

3.5 RELACIONES DE PODER..... 30

3.6 TENDENCIAS DE DESARROLLO DE LAS ORGANIZACIONES..... 31

3.7 TENENCIA DE LA TIERRA..... 31

3.8 INFRAESTRUCTURA SOCIAL BASICA..... 32

3.8.1 Educación..... 32

3.8.2 Salud..... 34

3.8.3 Electrificación..... 34

3.8.4 Red de agua potable..... 35

3.9 ESTADO DE LA INFRAESTRUCTURA DEL MUNICIPIO DE SANTO DOMINGO OZOLOTEPEC..... 35

CAPITULO IV. EJE ECONÓMICO

4.1 POBLACION ECONOMICA ACTIVA..... 37

4.2 SECTORES ECONOMICOS..... 37

4.3 NIVEL DE INGRESOS..... 39

4.4 PRINCIPALES SISTEMAS DE PRODUCCIÓN..... 39

4.4.1 Agricultura..... 39

4.4.2 Ganadería..... 42

4.4.3 Forestal..... 42

4.5 SISTEMAS PRODUCTO..... 43

4.6 OTRAS ACTIVIDADES.....	44
4.7 ARTESANIAS.....	44
4.8 MERCADO.....	45
4.8.1 Mano de obra.....	45
4.8.2 servicios.....	45
4.8.3 capitales.....	45
4.9 VENTAJAS COMPETITIVAS DEL MUNICIPIOS.....	45
4.10 INFRAESTRUCTURA PRODUCTIVA.....	46

CAÍTULO V. EJE HUMANO

5.1 DATOS DEMOGRÁFICOS.....	47
5.1.1 Distribución por edad y sexo.....	47
5.1.2 Distribución por estado civil.....	47
5.2 VIVIENDA.....	48
5.3 PATRÓN Y EFECTOS DE MIGRACIÓN.....	49
5.3.1 Efectos de migración.....	49
5.3.2 Patrón migratorio.....	50
5.4 TELECOMUNICACIONES.....	50
5.5 TRANSPORTÉ.....	50
5.6 CAMINOS Y CARRETERAS.....	51
5.7 ABASTO RURAL.....	52
5.8 SECTOR SALUD.....	52
5.8.1 Enfermedades mas frecuentes en la población.....	52
5.9 ALCOHOLISMO.....	53
5.10 DROGADICCION.....	53
5.11 VIOLENCIA INTRAFAMILIAR.....	53
5.12 DESINTEGRACION FAMILIAR.....	54
5.13 EDUCACIÓN.....	54
5.13.1 Grado de escolaridad.....	54
5.13.2 Grado de alfabetización.....	55
5.14 ASPECTOS DE CAPACITACIÓN.....	55
5.14.1 Necesidades de capacitación.....	55
5.14.2 Desarrollo de capacidades.....	56
5.15 ÍNDICE DE DESARROLLO HUMANO.....	56
5.16 ÍNDICE DE MARGINACIÓN.....	56

5.17 DESARROLLO DE LAS MUJERES E IGUALDAD DE GENERO.....	57
5.18 RELIGIÓN.....	57
5.19 VALORES.....	58
5.20 Cultura.....	59
5.20.1 Lengua.....	59
5.20.1 Gastronomía.....	59
5.21 COSTUMBRE Y TRADICIONES.....	60
5.21.1 Uso de de la medicina tradicional.....	62
5.22 FOMENTO Y DESARROLLO A LA CULTURA INDIGENA.....	62

CAPITULO VI. EJE INSTITUCIONAL

6.1 INFRAESTRUCTURA Y EQUIPAMIENTO DEL MUNICIPIO.....	63
6.1.1 Oficinas.....	63
6.1.2 Vehículos del municipio.....	63
6.2 ORGANIZACIÓN Y PROFESIONALIZACION MUNICIPAL.....	64
6.2.1 Estructura de gobierno.....	64
6.2.2 Funciones del personal que elabora en el ayuntamiento.....	65
6.2.3 Profesionalización de las personas que trabajan en el municipio.....	67
6.3 INGRESOS MUNICIPALES.....	68
6.3.1 Impuestos.....	68
6.3.2 Derechos.....	68
6.3.3 Participaciones municipales.....	68
6.4 REGLAMENTO MUNICIPAL.....	69
6.4.1 Bando de policía y buen gobierno.....	69
6.4.2 Reglamentación de mercado, comercio ambulante.....	69
6.5 SERVICIOS QUE PRESTA EL AYUNTAMIENTO.....	69
6.5.1 Agua.....	69
6.5.2 Drenaje.....	69
6.5.3 Alumbrado publico.....	70
6.5.4 Manejo y recolección de basura.....	70
6.5.5 Rastros, parques y jardines.....	70
6.6 PROTECCION CIVIL.....	70
6.7 TRANSPARENCIA Y ACCESO A LA INFORMACION.....	71
6.8 FORTALECIMIENTO A LA PARTICIPACIÓN CIUDADANA.....	71
6.9 FORTALECIMIENTO DE LAS RELACIONES.....	71

CAPITULO VII. ANALISIS DE PROBLEMAS	
7.1 PROBLEMAS QUE ADVIERTEN LOS ACTORES	72
7.2 PRIORIZACIÓN DE PROBLEMAS.....	73
VIII. PLAN DE DESARROLLO MUNICIPAL	
8.1. OBJETIVOS ESTRATEGICOS.....	75
8.2 PROYECTOS ESTRATEGICOS.....	76
8.2.1 Eje ambiental.....	76
8.2.2 Eje social.....	78
8.2.3 Eje económico.....	80
8.2.4 Eje institucional.....	81
8.3 RUMBO DEL CONSEJO.....	83
8.3.1 Visión.....	83
8.3.2 Misión.....	83
8.4 INVOLUCRADOS EN EL PLAN	84
8.5 PROGRAMA DE ACTIVIDADES Y SEGUIMIENTO	86
CONCLUSIONES Y RECOMENDACIONES.....	91
REFERENCIAS BIBLIOGRAFICAS	93
ANEXOS.....	94

INDICE DE CUADROS

CONTENIDO	Pag
Cuadro 1. Fauna Silvestre.....	20
Cuadro 2. Presencia de instituciones en el Municipio.....	29
Cuadro 3. Datos del sector educativo en el Municipio de santo domingo Ozolotepec	33
Cuadro 4. Viviendas por tipo de alumbrado.....	35
Cuadro 5. Infraestructura del Municipio de Santo Domingo Ozolotepec.....	35
Cuadro 6. Sectores en que se ocupan los habitantes de Santo Domingo Ozolotepec.....	37
Cuadro 7. Situación del trabajo.....	38
Cuadro 8. Horas trabajadas por los habitantes.....	38
Cuadro 9. salarios que percibe la población.....	39
Cuadro 10. Principales cultivos.....	39
Cuadro 11. Datos de población y su distribución por edad y sexo.....	47
Cuadro 12. Datos de la población según estado civil.....	47
Cuadro 13. Servicio en las viviendas.....	48
Cuadro 14. Materiales y composición predominantes de las viviendas.....	48
Cuadro 15. Datos del padrón migratorio.....	50
Cuadro 16. Población derechohabiente.....	53
Cuadro 17. Grado de escolaridad.....	54
Cuadro 18. Datos de alfabetización.....	55
Cuadro 19. Datos de la población indígena.....	59
Cuadro 20. Utilización de la medicina tradicional.....	62
Cuadro 21. Aportaciones federales destinados al Municipio.....	68
Cuadro 22. Proyectos estratégicos.....	76
Cuadro 23. Involucrados en el plan	84
Cuadro 24. programa de actividades y seguimiento.....	86

INDICE DE FIGURAS

Figura 1. Macro y micro localización del municipio de Santo Domingo Ozolotepec.....	16
Figura 2. Características de la orografía de Santo Domingo Ozolotepec.....	17
Figura 3. Sectores económicos en el municipio de Santo Domingo Ozolotepec.....	38
Figura 4. Superficie sembrada de granos básicos.....	40
Figura 5. Producción que se obtiene de los granos básicos.....	40
Figura 6: Cadena productiva de maíz y frijol.....	43
Figura 7: Cadena forestal.....	44
Figura 8. Carretera que conduce a Santo Domingo Ozolotepec y Desviación a la ranchería El Mirasol.....	51
Figura 9. Celebración católica.....	61
Figura 10. Estructura de la administración pública municipal.....	65

ANEXOS

Anexo 1. Recursos hidrológicos de Santo Domingo Ozolotepec río la nevaría.....	95
Anexo 2. Zona erosionada aledaña al asentamiento humano del municipio.....	95
Anexo 3. Propuesta de actividades eco turísticas en Santo Domingo Ozolotepec....	95
Anexo 4. Áreas reforestadas por Autoridades de Santo Domingo Ozolotepec.....	96
Anexo 5. Autobús de Santo Domingo Ozolotepec.....	96
Anexo 6: Escuela primaria de Santo Domingo Ozolotepec.....	96
Anexo 7. Celebración de la fiesta el carnaval.....	97
Anexo 8. Matriz de priorización de problemas.....	97
Anexo 9. Árbol de problemas.....	98
Anexo 10. Árbol de soluciones	105
Anexo 11. Matriz de soluciones estratégicas.....	112
Anexo 12. Visión tendencial del municipio de santo Domingo Ozolotepec.....	117
Anexo 13. Visión deseable del municipio de Santo Domingo Ozolotepec.....	118
Anexo 14. Ubicación de Santo Domingo Ozolotepec en las cuencas.....	120
Anexo 15. Croquis de localización de Santo Domingo Ozolotepec.....	121
Anexo 16. Tipos de vegetación localizados en Santo Domingo Ozolotepec.....	121
Anexo 17. Carta topográfica.....	122
Anexo 18. Carta de vegetación y suelos del municipio de Santo Domingo Ozolotepec.....	122
Anexo 19. Carta geológica.....	123
Anexo 20. Climas existentes en el municipio de Santo Domingo Ozolotepec, Miahuatlán, Oaxaca.....	123
Anexo 21. Carta topográfica de aguas superficiales.....	124
Anexo 22. Ríos cercanos al municipio.....	124
Anexo 23. Índice de desarrollo humano en el estado de Oaxaca.....	125
Anexo 24. Evidencias de la elaboración del plan.....	126

CAPITULO I.

1.1 MENSAJE DEL PRESIDENTE CONSTITUCIONAL DE SANTO DOMINGO OZOLOTEPEC.

C. ALEJANDRO AGUSTIN LOPEZ

Para dar cumplimiento a las disposiciones de los ordenamientos Estatales y con el fin de contar con un elemento de planeación y de control de las funciones del Gobierno Municipal de Santo Domingo Ozolotepec, presento “El Diagnóstico y Plan de Desarrollo Rural Sustentable del Municipio de Santo Domingo Ozolotepec, Miahuatlán, Oaxaca, 2008-2010”, para que los integrantes del Ayuntamiento y la población en general conozcamos mejor nuestras necesidades, posibilidades, metas y objetivos en cuanto a las líneas de desarrollo físico, social, humano, económico e institucional. , para que de esta manera los ciudadanos se sumen a los esfuerzos de este MUNICIPIO y le den seguimiento a su cumplimiento y para que las autoridades Federales y Estatales apoyen nuestro compromiso.

“El Diagnóstico y Plan de Desarrollo Rural Sustentable del Municipio de Santo Domingo Ozolotepec, Miahuatlán, Oaxaca, 2008-2010”, está dividido en tres grandes áreas: Formulación del Plan Municipal de Desarrollo que esta compuesto de: Mensaje del presidente, Principios de la planeación, Marco de referencia; Diagnostico integrado por el Eje ambiental, Eje social, Eje humano, Eje económico ,Eje institucional y propiamente el cuerpo central del Plan, integrado por la visión, misión, objetivos estratégicos, proyectos estratégicos y líneas de acción y por ultimo la programación.

Para darle cumplimiento a nuestro plan de trabajo se necesita crear cambios de actitud entre los pobladores, motivar a la población para que desarrolle sus capacidades de organización para generar nuevas oportunidades, primero para enriquecerlo y en segundo lugar para poderlo realizarlo. La participación es muy importante pues de esta forma las personas aprenden tanto unas como de otras a resolver problemas que en la comunidad se presenten y de esta forma poder cambiar el rumbo del Municipio.

1.2 PRINCIPIOS DE LA PLANEACIÓN DEL DESARROLLO MUNICIPAL

Son los conceptos que nos inspiraron para la elaboración y ejecución del plan, fundamentos que motivan la actuación del gobierno en el presente y que determinarán, llegado el momento, las prioridades de inversión pública. Los principios en los que se basó el diagnóstico y plan son los siguientes:

- A. Corresponsabilidad: refleja los esfuerzos y preocupaciones del gobierno y la ciudadanía de esta población.
- B. Participación informada: En el diagnóstico se proporcionan datos actualizados y suficientes que permiten a la ciudadanía participar de manera asertiva en la definición de las obras, proyectos y acciones.
- C. Equidad: Se garanticen las mismas oportunidades y resultados para la población sin distinción de etnia, sexo, clase, credo, ideología o edad.
- D. Transversalidad: En el plan se busca integrar los esfuerzos de diferentes instituciones para propiciar el desarrollo integral del Municipio de Santo Domingo Ozolotepec.
- E. Productividad: En el plan se busca impulsar las actividades productivas, los procesos de generación de valor, la diversidad productiva y la calidad de los productos, con el apoyo de las diferentes dependencias federales, estatales y municipales.
- F. Competitividad: El H. Ayuntamiento y las organizaciones sociales del municipio, buscan alternativas para mantener sus ventajas competitivas (madera) el cual les permite sostener y mejorar una determinada posición en el entorno socioeconómico.

1.3 MARCO DE REFERENCIA

1.3.1 MARCO JURIDICO

Algunos de los ordenamientos jurídicos que dan sustento a la elaboración del PMD, son el Artículo 115 y art. 26 de la Constitución Política de los Estados Unidos Mexicanos y el 113 de la de la Constitución Política del Estado Libre y Soberano de Oaxaca; los artículos 46 y 48 de la Ley Municipal para el Estado de Oaxaca; los artículos 33 y 34 Fracción II y III de la Ley de Planeación; los artículos 7, 17 Fracción V y 26 de la Ley de Planeación del Estado de Oaxaca.

1.3.2 MARCO NORMATIVO

1.3.2.1 Plan Nacional de Desarrollo:

El Plan Nacional de Desarrollo considera a la persona, sus derechos y la ampliación de sus capacidades como la columna vertebral para la toma de decisiones y la definición de las políticas públicas. Se propone al Desarrollo Humano Sustentable como visión transformadora de México en el futuro, y al mismo tiempo como derecho de todos los mexicanos de hoy donde sea que estos radiquen. Ello significa asegurar para los mexicanos de hoy la satisfacción de sus necesidades fundamentales como la educación, la salud, la alimentación, la vivienda y la protección a sus derechos humanos. Significa también que las oportunidades para las generaciones actuales y futuras puedan ampliarse, y que el desarrollo de hoy no comprometa el de las siguientes generaciones.

Un requisito indispensable para cumplir los objetivos del Plan Nacional de Desarrollo es contar con el compromiso y la colaboración de todos. Se requiere la participación corresponsable de los poderes Ejecutivos.

1.3.2.2 Plan Estatal de Desarrollo:

La base de la división territorial y de la organización política de los estados de la República es el municipio, ya que es el ente más cercano a la comunidad y tiene bajo su responsabilidad la conducción del desarrollo local, con facultades y capacidad presupuestal asignada constitucionalmente para lograr tal propósito.

Los municipios, tanto en el caso de los que se rigen con autoridades surgidas del sistema de partidos políticos como los que se atienen al mandato de sus asambleas comunitarias, adolecen de marcados problemas de pobreza que sólo podrán combatirse con acciones o programas coordinados en un esfuerzo de planificación conjunta y complementaria de las prioridades locales, regionales y estatales.

La realidad municipal tiene un entorno de desigualdades que deriva de los diferentes grados de desarrollo local. En tal sentido, es de particular importancia propiciar la interacción y la coordinación de acciones orientadas al desarrollo social y económico municipal, intermunicipal y regional. Una línea de acción del gobierno estatal es la creación de consejos ciudadanos municipales para que la población ejerza plenamente su derecho a proponer u observar actos y decisiones de gobierno.

1.3.3 MARCO METODOLOGICO

La metodología es una herramienta muy importante para lograr realizar un buen diagnóstico municipal, en el cual deberá estar basado en un proceso participativo, de descripción y un análisis del desarrollo rural sustentable del Municipio de Santo Domingo Ozolotepec, Miahuatlán, Oaxaca. A continuación se describe la metodología usada para facilitar la elaboración y actualización del presente documento donde la observación, investigación micro regional y participación de los actores sociales fue fundamental.

En general se considera que el punto de partida del diagnóstico requiere de una división temática o de un guión de investigación., por lo que en este caso se empezaron a definir cuales serían las áreas de análisis prioritarias o privilegiadas analizando aspectos sobre: eje ambiental, eje social, eje económico, eje humano y el eje institucional problemática del municipio y su priorización. En este apartado se consideró la visita a fuentes de

información bibliográfica para comenzar a conocer la comunidad. Así mismo se hizo uso del análisis cartográfico, donde se interpretó la información ambiental, social y económica contenida en mapas, cartas y planos, siguiendo normas geográficas convencionales precisas y rigurosas. La interpretación cartográfica se complementó con la revisión de otras fuentes fotográfica y documental como son: el Censo de Población y Vivienda 2005 y el Sistema Nacional de Información Municipal.

Otra herramienta considerada importante en la realización del presente documento fue la denominada “caminata”, que consiste en un recorrido de campo, a través de una ruta y orientación definida, con un pequeño grupo de informantes, registrando datos observables en varios puntos del recorrido. La finalidad fue observar y registrar sistemáticamente información sobre características del medio, infraestructura, los usos y problemas.

Los talleres de evaluación rural participativa constituyeron una excelente opción para complementar de una forma eficiente la información relativa al diagnóstico., sobre todo en el análisis conjunto de la problemática presente en el área de estudio, haciendo uso de la dinámica de lluvia de ideas de los actores sociales y el consenso para considerar las prioridades de los problemas que hay en la comunidad

En el apartado del diseño de estrategias se analizaron las tendencias a futuro, así como los escenarios que es posible construir, tanto en términos tendenciales como alternativos y que constituyen el fundamento de las estrategias, los programas y las acciones. En los talleres de Evaluación Rural Participativa., se fomentó el diálogo, análisis e intercambio de ideas con respecto a tiempos pasados y tópicos de la actualidad (escenario tendencial y deseado). Fue muy importante considerar la experiencia e información acerca de las necesidades relacionadas con los problemas y la situación actual de los recursos naturales ubicados en su extensión territorial. Así mismo el proceso de afectación del medio ambiente relacionado con los fenómenos naturales (clima, precipitación, temperatura, suelo) y su interacción con la biodiversidad. También se hizo uso de la visualización, ya que por medio de representaciones gráficas se logró la participación de personas con diferentes grados y niveles de educación facilitándose la sistematización de conocimientos y el consenso.

**DIAGNOSTICO DEL MUNICIPIO DE SANTO
DOMINGO OZOLOTEPEC.**

CAPITULO II. EJE AMBIENTAL

2.1 DELIMITACION DEL TERRITORIO Y NATURALEZA

El territorio definido y legal, es la base sobre la cual las comunidades pueden ejercer una planeación del manejo de sus recursos naturales (Chapela y Lara, 1996).

2.2 UBICACIÓN DEL MUNICIPIO (MACRO Y MICRO).

El Municipio de Santo Domingo Ozolotepec, se localiza en la parte sur del estado de Oaxaca y se ubica dentro de la jurisdicción del Distrito Judicial de Miahuatlán, entre las coordenadas siguientes:

16° 08' 32" y 16° 12' 00" Latitud Norte.

96° 15' 00" y 96° 20' 00" Longitud Oeste.

Este municipio cuenta con una ranchería el Mirasol.

Para una mejor ubicación del municipio de Santo Domingo Ozolotepec, a continuación se hace una micro y macro localización, en el siguiente figura.



Figura 1. Macro y micro localización del municipio de Santo Domingo Ozolotepec.

2.3 LIMITES

Al norte. Colinda con: San Pedro Mixtepec, San Lorenzo Mixtepec y San Agustín Mixtepec.

Al sur. Colinda con terrenos comunales de San Pablo Ozolotepec, San Gregorio Ozolotepec.

Al este. Colinda con San Juan Ozolotepec.

Al oeste. Colinda con San Gregorio Ozolotepec, Santa María Ozolotepec y Santa Cruz Ozolotepec y San José Cieneguilla.

2.4 CARACTERÍSTICAS GENERALES DEL TERRITORIO.

2.4.1 Fisiografía

En cuanto al relieve, la población de Santo Domingo Ozolotepec, se encuentra sobre una montaña con una topografía muy accidentada. En general el municipio está rodeado por montañas, de las que destacan: el Cerro Alto, Cerro de Agua, Cerro de la Nevería del Rosario. También existe una elevación como la Loma de Sal, pequeño valle intermontañoso como la nevería, sierra baja como la laguna. En este sitio el suelo presenta características de tepetate color amarillo y gris.

La Comunidad de Santo Domingo Ozolotepec, se ubica dentro la provincia fisiográfica XII “Sierra Madre del Sur”, subprovincia (Sierras Orientales) con características de cumbres tendidas, caracterizándose por la presencia de sierras altas y bajas complejas, así como valles intermontañosos. Con una altitud que va desde los 2320 hasta 2780 m.s.n.m., con una extensión territorial de 68.89 km² o 12,643-65-52.40 hectáreas, según lo establece la Resolución Presidencial de fecha 13 de septiembre de 1984.



Figura 2. Características de la orografía de Santo Domingo Ozolotepec.

2.4.2 Clima

El clima predominante del municipio de Santo Domingo Ozolotepec es templado con lluvias en verano. De acuerdo con la clasificación climática de Köppen, modificada por Enriqueta García en 1964, el municipio presenta los tipos de clima siguiente:

C (W2) (W) (b') ig: El mas húmedo de los templados subhúmedos con el régimen de lluvias en verano y porcentaje de lluvias invernal menor del 5% del total anual, con verano fresco y largo, temperatura del mes más caliente menor de 22°C, oscilación de la temperatura isotermal, es la que diferencia entre las temperaturas medias mensuales en menor de 5°C, el mes más caliente se presenta antes de junio.

C (W2'') (w) big: El mas húmedo de los templados subhúmedos, con lluvias en verano y se presenta la canícula o sequía intraestival, por lo que las lluvias se presentan en invierno menor al 5% de la total anual, verano fresco y largo con temperatura media del mes más caliente entre 6.5 y 22°C, oscilación anual de la temperatura isotermal. La canícula por lo regular se presenta en la época de verano

Las temperaturas máximas y mínimas que se presentan durante el año son:

Temperatura mínima anual	4° -	6° C
Temperatura máxima anual	36° -	38° C

La precipitación media anual es del orden de los 1,347.6 milímetros

La cabecera municipal la rodean montañas con bastante vegetación. En épocas de verano y otoño llueve más frecuentemente a diferencia del resto del año., en otoño las hojas de los árboles se caen e inicia la temporada de sequía y la vegetación se vuelve muy sensible a los incendios forestales.

2.4.3 Cuencas

El municipio se ubica dentro de la Cuenca **B “Río Copalita”** y se encuentra en la parte alta de la Región Hidrológica RH21 “Costa de Oaxaca (Puerto Ángel)”,

Se riega con las afluentes del Río Magdalena, Río Nevería, Río del Maguey., además de una laguna. Existen unos pozos en las orillas de la población, pequeños manantiales de agua y ellos son los que suplen las necesidades de los vecinos desde que se formó el pueblo. Ver anexo 1.

2.4.4 Suelos y rocas

El suelo del Municipio de Santo Domingo Ozolotepec es variable en cuanto a sus características y se pueden mencionar las siguientes: pedregosa, tierra dura y tierra suelta. En lo que respecta a la textura del suelo se encuentran los limosos, arenosos y que permiten la circulación del drenaje por ser porosos, otros son arcillosos. En la coloración predominan los colores amarillos blancos y el gris.

Este recurso es uno de los más importantes para la alimentación humana por lo que se le debe poner especial interés para su conservación, ya que se deterioramos este recurso los rendimientos de productos merman. En el municipio se tienen áreas degradadas por efecto de las actividades agropecuarias. Ver anexo 2.

En parte de la zona baja de la cuenca del Río Copalita se encuentra una extensión considerable de terrenos que no han sido trabajadas y que son útiles para los cultivos de maíz, frijol, platano, café y calabaza.

Los tipos de roca, según la clasificación de la FAO/UNESCO, en el municipio de Santo Domingo Ozolotepec predominan los siguientes:

1. PE (G n) Rocas metamórficas, ígneas, época paleozoica.
2. J-K (m) Rocas ígneas intrusivas de tipo monzonita del Mesozoico.
3. Tom (Ta) Rocas ígneas intrusivas del tipo de toba ácida del terciario.
4. Ki (Cz) Rocas sedimentarias del tipo calizo del cretácico inferior.

2.4.5 Vegetación

El municipio se encuentran en los 2320 metros sobre el nivel del mar; predomina el bosque de pino, cucharilla, madroño, guayamel, bosque de pino encino; ramoncillo, sabino, encino blanco, encino de agua, encinillo, pastos, hierba, macahuite, encino prieto. En general la flora incluye bosques maderables como el pino y el encino. En los lugares

húmedos como en la orilla del río se encuentran árboles como Águila, Sabino, Saus, Palo de Pajarito, etc.

2.4.6 Fauna

Anteriormente existían una gran variedad de especies animales, pero hoy en día se encuentran en peligro de extinción tal es el caso del venado cola blanca, por lo que es necesario establecer medidas de prevención o conservación de éstas especies para conservar la fauna silvestre. Actualmente existen especies que se señalan a continuación:

Cuadro 1. Fauna silvestre.

NOMBRE	USO	NOMBRE	USO
Venado cola blanca	Alimento	Lobo	Piel
Chachalaca	Alimento	Coyote	Piel
Guajolote Montés	Alimento	Leoncillo	Piel
Víbora de Cascabel	Para la elaboración de cinturones	Gorrión	
Gallinita Montés	Alimento	Zorra	
Víbora Sorda	Para la elaboración de cinturones	Zopilote	
Zorrillo	Remedio	Chogón	
Coralillo		Comadreja	
Tigrillo	Piel	Tortolitas	Alimento
Águila		Codorniz	Alimento
Palomas	Alimento	Calandria	
Jabalí	Alimento	Cola Pinto	
Tejón	Alimento	Conejo	Alimento
Armadillo	Alimento	Ardilla	
Culebra ratonera	Alimento	Perdices	

Fuente: Información proporcionada por el CMDRS de Santo Domingo Ozolotepec 2008.

2.5 ANALISIS DEL ESTADO DE LOS RECURSOS.

En la actualidad los habitantes de este municipio tienen la iniciativa de fortalecer los sectores productivos con el objeto de proteger, conservar, reestructurar y aprovechar racionalmente los recursos que se señalan a continuación.

2.5.1 El agua

Es un elemento primordial para la población, ya que se utiliza para consumo humano como para las actividades productivas, en la cabecera municipal y la ranchería "El Mirasol". Así mismo se usa este recurso para el riego de plantas cultivadas en los huertos familiares de la población.

Sin embargo, no se ha tenido mucha concientización para la protección de este recurso debido a que las descargas de desecho de aguas negras son desechadas al aire libre. En el caso del río de Santo Domingo, en las épocas de lluvia si se llega a contaminar, debido a que las descargas de aguas negras son arrastradas por las lluvias y en el tiempo de sequía no se contamina porque las aguas negras se concentran en el lugar de desecho, el cual si afecta a las personas de la población por los malos olores.

El Municipio de Santo Domingo Ozolotepec, cuenta con varias fuentes de agua como son: pozos en las orillas de la población, pequeños manantiales, un río y un tanque de almacenamiento de agua, el cual es para consumo humano, con disponibilidad diaria. La calidad del agua es buena, ya que donde se encuentran estas fuentes no hay depósitos de basura, ni algún otro agente que la pueda contaminarla.

Las autoridades Municipales están tomando las medidas necesarias para resolver el problema de las descargas de aguas negras, para ello se tiene pensado instalar una planta tratadora de aguas negras en el Municipio. También se requiere rehabilitar y ampliar la infraestructura del agua potable, ya que las tuberías se encuentran mal instaladas desde 1990, el cual hace que el agua llegue en pequeñas proporción a los hogares. Además se tiene pensado ampliar esta red y construir muros de contención, bordos de retención de agua pluvial para tener un servicio más eficiente.

2.5.2 Suelo

El proceso de degradación es la pérdida de suelo por acción del agua, el viento y los movimientos masivos, la acción de los vehículos y el pisoteo de humanos y animales. Aunque sólo es grave en algunas áreas, sus efectos acumulativos y a largo plazo ofrecen abundantes motivos para la preocupación. La pérdida de las capas u horizontes superiores, que contienen materia orgánica y nutriente, el adelgazamiento de los perfiles del suelo reducen el rendimiento de las cosechas en suelos degradados. La deforestación es la causa principal de la pérdida de protección del suelo y actúa como un detonador del comienzo de los diferentes procesos erosivos.

Los efectos de erosión más notables se ubican al oeste del río Magdalena donde se localiza una extensión considerable de tierras arenosas y en a la orilla de la zona urbana y otra franja se ubica en tierra negra que va de sur a oeste.

En la parte alta montañosa donde nace el río Santo Domingo y otros cauces de arroyos, por sus características topográficas accidentada y con pendiente muy pronunciada favorece a los vientos, precipitación pluvial el arrastre de la capa vegetal al mismo río, esto se debe por lo antes mencionado y porque algunas veces queman rozos para la agricultura, el cual han provocado incendios que han deforestado gran parte del área territorial.

2.5.3 Flora

La degradación forestal consiste en una reducción de la calidad del bosque, el cual puede producir erosión del suelo y desestabilización de las capas freáticas, lo que a su vez favorece las inundaciones o sequías. Reducen la biodiversidad (diversidad de hábitats, especies y tipos genéticos). La deforestación y la degradación contribuyen a los desequilibrios climáticos regionales y globales.

Con la introducción del ganado caprino en este municipio muchas áreas fueron deforestadas, perdiéndose la cobertura vegetal por la roza-tumba-quema, áreas que utilizaron para el cultivo originaron la deforestación. Los casos más notorios de incendios forestales fueron en el año de 1993.

Las autoridades Comunales, Municipales, Prestador de Servicios Técnicos Forestales en coordinación con la SEMARNAT, han establecido parámetros para conservar el bosque, establecer las áreas agrícolas que desde tiempos ancestrales fueron destinadas para tal fin. En 1985 se realizó el primer Estudio Dasonómico, que fue autorizado mediante oficio 0416 de fecha 5 de marzo de 1986, por la Subsecretaría de Desarrollo Fomento Agropecuario y Forestal, por lo que hasta la fecha ya no se permite el corte de árboles sin la debida autorización, solamente aprovechan los árboles mal formados, torcidos, caídos, lacrados, y los que son atacados por la plaga conocida como Muerdago localizándolos en el bosque. Para la actividad forestal están buscando apoyo para el saneamiento.

Gracias al entusiasmo y profesionalismo de las autoridades y la conciencia de la gente han estructurado un ordenamiento para el aprovechamiento racional de los recursos naturales regionalizando las áreas boscosas, agrícolas con respeto al aprovechamiento de los recursos forestales se han sometido a los lineamientos que establece el Programa de Manejo Forestal Integral y la normatividad, utilizando árboles torcidos, lacrados, secos que son atacados por la plaga, evitando aunque no muy frecuentemente la tumba, vigilando los incendios forestales, así mismo se ha reforestado naturalmente el bosque, han establecido parcelas experimentales de reforestación en otras áreas para regenerar el bosque.

Reforestación: En el año 2008 se reforesto 20 hectáreas de terreno, con 22,000 mil arbolitos (pino), en el lugar denominado cruz de arena, el cual se encuentra entre cerro alto y 3 uniones. En un lapso de 20 días, con el apoyo de 10 a 15 trabajadores por día, los comuneros manifiestan que cada año se reforestan una superficie considerable. Ver anexo 3

Proyecto ecoturístico: El Municipio de Santo Domingo Ozolotepec, tiene un potencial en biodiversidad tanto de recursos forestales, como paisajes, lugares atractivos, por lo que se puede desarrollar un proyecto de Ecoturismo o Turismo Alternativo sobre todo para aquellos turistas que están interesados en conocer la flora, fauna, costumbres y tradiciones de este Municipio y experimentar aventuras en los ríos, cascadas, pozos profundos, laguna y montañas.

Mediante esta actividad se busca conservar el bosque y obtener ingresos para los habitantes de esta comunidad que serían los beneficiarios. El turismo de aventura es una forma de hacer turismo que encierra diferentes actividades deportivo-recreativas en armonía con el medio ambiente, respetando el patrimonio natural, cultural e histórico de la comunidad.

Las actividades de aventura pueden ser de agua: Buceo, Descenso de ríos o rafting, Kayaquismo, Pesca Recreativa. También algunas actividades que se pueden realizar en tierra son: Cabalgata, Caminata, Ciclismo de montaña, Escalada, Montañismo, Rapelismo.

El municipio de Santo Domingo Ozolotepec ofrece atractivos naturales y culturales como flora y fauna silvestre y sitios históricos de importancia mundial que permite desarrollar distintas actividades de turismo alternativo, ver anexo 4. Hay muchos paisajes, vegetación, vistas panorámicas de cerros, por lo que en ocasiones los alumnos de las Escuelas salen de día de campo.

2.5.4 Fauna

Hoy en día se encuentran en peligro de extinción el venado cola blanca, por lo que es necesario establecer medidas de prevención o conservación de éstas especies para conservar la fauna silvestre, por que hasta el momento ni las autoridades agrarias y ni municipales han tomado medidas.

2.6 PATRÓN DE ASENTAMIENTOS HUMANOS

El patrón de asentamientos humanos por lo general siempre se ha ubicado en lugares cercanos a fuentes de abastecimiento de agua, como en el caso de Santo Domingo cuya cercanía con el río Santo Domingo es primordial para abastecerse de lo indispensable para la vida.

2.7 MANEJO Y TRATAMIENTO DE RESIDUOS

En cuanto a la basura no existe un manejo adecuado por parte de la población, en primera porque la basura no se separa, además la que es colectada en las casas es

tirada a cielo abierto en los arroyos, el cual puede afectar a largo plazo a la población. En cuanto a este problema las autoridades no han tomado las medidas necesarias para evitarlo, mucho menos la población.

2.8 OTROS RECURSOS

Existe otro recurso en la parte alta del cerro por donde inicia el nacimiento del Río Santo Domingo, piedra caliza que se podía utilizar para cal, lo mismo abajo del paraje la Nevería hay un banco de piedra que se puede quebrar para grava triturada y cerca de ese paraje existe un banco de arena fina para la construcción.

CAPITULO III. EJE SOCIAL

3.1 ACTORES SOCIALES.

Los actores sociales son desde la comunidad misma, las organizaciones no formales, los centros de educación preescolar, primaria y telesecundaria y demás agentes del territorio del municipio de Santo Domingo Ozolotepec.

3.1.1 Comisariado de bienes comunales

La elección de las autoridades comunales se efectúa a través de la asamblea general de comuneros que es la máxima autoridad en presencia del representante de la Secretaría de la Reforma Agraria, donde participan todos los comuneros que se encuentran registrados en Padrón se hace por medio de ternas.

La representación comunal reside en el Comisariado de Bienes Comunales y en el Consejo de Vigilancia que se encargan de salvaguardar la integridad de los recursos naturales y de atender los asuntos relacionados con la tenencia de la tierra.

En el Comisariado de Bienes Comunales se cuenta con un presidente, secretario y tesorero con su respectivo suplente. La duración del cargo es de 3 años.

En el caso del **Consejo de Vigilancia**, se cuenta con un presidente, secretario y tesorero con sus respectivos suplentes. La duración del cargo es de 3 años.

También se nombra al **contralor social y comandante de la policía municipal**. La Policía Municipal la forman 8 personas (un Teniente, Subteniente, Policía Primero, Policía Segundo y cuatro Suplentes) que constituyen (4 turnos y duran un año).

3.1.2 Comités de las escuelas

La elección de los comités se hace mediante la asamblea con los padres de familia.

Comité de la Asociación de Padres de Familia de la Escuela Primaria. Lo forma un presidente, vicepresidente, secretario, tesorero y 6 vocales. (Participan hombres y mujeres) duran un año en su cargo.

Comité de la Tele secundaria. Lo integran (hombres y mujeres) 10 personas. Un Presidente, Vicepresidente, Secretario, Tesorero y 6 Vocales (duran un año en el cargo).

Comité de Preescolar. Lo integran 6 personas Presidente, Secretario, Tesorero y 3 suplentes (participan puras mujeres y duran un año).

3.1.3 Comité de festejos.

Los integrantes son: un presidente, secretario, tesorero y un vocal; los nombran en la asamblea general de ciudadanos. Este comité se encarga de organizar todas las fiestas religiosas que celebran durante el año (duran en su cargo un año).

3.1.4 Comité de Mujeres del Programa Oportunidades.

Por conducto de la autoridad las cita para que participen en el aseo de las calles en las fiestas religiosas y cívicas.

3.1.5 El comité de Salud.

Lo integran un presidente, secretario, tesorero y 3 vocales (participan puras mujeres).

3.1.6 Organizaciones religiosas

Autoridad de la iglesia. Lo forman un sacristán mayor y tres auxiliares duran en su cargo 2 años y son quienes se encargan de realizar las actividades religiosas.

Existe también un **comité voluntario de Catequistas y cantores** que colaboran en las diferentes tareas de la iglesia (formados por mujeres y hombres).

3.1.7 Organización económica

3.1.7.1 Unidad Económica Especializada de Aprovechamiento Forestal

La Unidad Económica Especializada de Aprovechamiento Forestal se fundó en 1991 y está integrada por 4 integrantes: coordinador, un jefe de finanzas, un jefe de monte, un documentador y tiene a su disposición 10 trabajadores, quienes realizan las actividades de corte y limpia del lugar donde se cortan los árboles. Todos duran un año en el cargo.

3.1.7.2 Interés del Municipio para implementar proyectos productivos

Los ciudadanos de esta comunidad están trabajando para impulsar el desarrollo socio-económico del Municipio y mejorar su nivel de vida. Como por ejemplo los siguientes grupos:

Se tiene iniciativa de organizar un grupo de personas para establecer un proyecto de peces (trucha) en el paraje la "Nevería", ya que cuentan con el espacio necesario. Anteriormente estuvo funcionando, pero por falta de seguimiento al proyecto se detuvo.

También se esta analizando la posibilidad de trabajar con un proyecto de RESINA debido a que se cuentan con distintas especies de pino.

La comunidad tiene el objeto de iniciar un proyecto para el establecimiento de cultivos de papa (*Solanum tuberosum*).

La iniciativa de organizarse generalmente está influenciada por organizaciones, grupos y dependencias externas. Un factor que favorece la conformación de organizaciones son las políticas de apoyo gubernamentales, aunque lamentablemente en la mayoría de los casos estas organizaciones solo duran el tiempo que reciben el apoyo y una vez sin él, simplemente desaparecen.

Fundamentalmente las organizaciones no formales se constituyen para la obtención de ciertos beneficios de carácter educativo, tecnológico, productivo, de gestoría, entre otros.

3.2 PRESENCIA DE INSTITUCIONES EN EL MUNICIPIO.

Presencia de instituciones en la comunidad que tienen relación y mayor impacto en el municipio tenemos:

Cuadro 2. Presencia de instituciones en el municipio.

PROGRAMA	APOYO A STO. DOMINGO OZOLOTEPEC (CABECERA MUNICIPAL)	APOYO A EL MIRASOL (RANCHERIA)
OPORTUNIDADES	Apoyo a familias	Apoyo a familias
IEEPO	Educación formal	Educación formal
SERVICIOS DE SALUD EN OAXACA	Servicios médicos	Servicio de primeros auxilios
SAGARPA	PROCAMPO: Apoyo económico a productores de maíz	PROCAMPO. Apoyo económico a productores de maíz
SEDER	Apoyo en la operatividad de los programas de activos productivos y del programa soporte.	Apoyo en la operatividad de los programas de activos productivos y del programa soporte.
SEMARNAT	Apoyo a proyectos de aprovechamiento de recursos naturales.	
SEDESOL	Apoyos a las Micro regiones	Asesoría
DIF	Atención a la alimentación	Atención a la alimentación
COPLADE	Apoyo a obras	Apoyo a obras
COFOSA	Asesoría de servicios técnicos forestales	
CDI	Financiamiento en cuanto a proyectos productivos.	Financiamiento en cuanto a proyectos productivos.

Información proporcionada por el CMDRS de Santo Domingo Ozolotepec 2008.

3.3. RELACION ENTRE ACTORES.

La relación entre los actores es buena debido que cuando establecen comunicación entre ellos siempre es por motivos de satisfacer necesidades como son: personales, en beneficio de la comunidad. Por ejemplo los comités de las escuelas cuando necesitan de

algún apoyo para las escuelas, rehabilitación; construcción de aulas, sanitarios entre otras, acuden al municipio, a las dependencias de estatales o federales para conseguirlo. Los comités de festejo tienen buena relación con las autoridades municipales porque cuando realizan actividades festivas siempre tienen el apoyo de estos.

3.4 EXPRESIONES DE LIDERAZGO

Durante el tiempo se han caracterizado en la comunidad como líderes naturales por su carisma ante la sociedad y capacidad e iniciativa para motivar a los habitantes, con el espíritu, patriotismo y profesionalismo de servir a su pueblo. Se consideran líderes de esta comunidad, aquellas personas que cuentan con una buena trayectoria de trabajo, con valores como responsabilidad, honradez, facilidad de palabra y serviciales. Este respeto se lo otorga todo el pueblo al escuchar sus opiniones en las asambleas y estar de acuerdo en la mayoría de veces. Una función que cumplen es de aconsejar en la resolución de algún problema común.

Algunos líderes que podemos mencionar son los siguientes: C. Alberto B. Canseco Rios (ex Presidente Municipal), Alejandro Agustín López (Presidente Municipal), C. Mario López López (Presidente del Comisariado de Bienes Comunales), C. Ernesto Antonio Ruiz López (Síndico Municipal). Ellos han contribuido a las gestiones y dedicado su tiempo para organizar a los habitantes con el objetivo de fomentar el desarrollo socio-económico del municipio.

3.5 RELACIONES DE PODER

Las relaciones de poder las establece la autoridad municipal con los ciudadanos, cuando lleva a cabo las reuniones para informarles de las actividades que están llevando a cabo, así como de los programas o apoyos que prestan las diferentes dependencias estatales o federales. También la autoridad establece relación con las dependencias al momento de visitarlas para obtener información de los apoyos o programas que prestan en beneficio del municipio.

3.6 TENDENCIAS DE DESARROLLO DE LAS ORGANIZACIONES.

En el Municipio de Santo Domingo Ozolotepec no hay grupos u organizaciones legalmente constituidas o grupos capaces de establecer relación con otras dependencias, instituciones u organizaciones para el financiamiento de apoyos para las los habitantes de la población, por lo que las autoridades municipales y el comisariado de bienes comunales son quienes se encargan de buscar o informar a la población de los apoyos que prestan ciertos programas de dependencias estatales y federales. En el 2008, se formaron dos grupos de productores uno para el cultivo y comercialización de orégano, así con uno para el cultivo de aguacate “hass” por lo que las organizaciones económicas tienden a implementarse en el municipio.

3.7 TENENCIA DE LA TIERRA

La tenencia de la tierra en su totalidad es comunal. Cuenta con su resolución presidencial que dio origen al expediente 276.1/1896 el 2 de Mayo de 1947, publicándose su solicitud en el Diario Oficial de la Federación el 4 de Junio de 1984, en el Periódico Oficial del Gobierno del Estado de Oaxaca el 28 de Julio de 1984. Luego fueron electos los representantes comunales censando a 357 comuneros, que han tenido en posesión de buena fe, forma pacífica y continua de acuerdo a la revisión de los trabajos técnicos y ampara una superficie de 12,643-65-52.40 hectáreas, por lo que se procedió al reconocimiento y titulación de los terrenos comunales de Santo Domingo Ozolotepec, por haber reunido los requisitos que establece el artículo 267 de la Ley Federal de la Reforma Agraria, y su Reglamento respectivo.

Se declara que dentro de los terrenos comunales que se reconocen y titulan, no existen propiedades particulares y que estas son inalienables, imprescindibles e inembargables, y que solo para garantizar el goce y disfrute de los mismos por parte de la comunidad a que pertenecen.

Litigio. Así mismo este Municipio de Santo Domingo Ozolotepec, Miahuatlán, Oaxaca, tiene un litigio por límites de tierra con el Municipio de San Juan Mixtepec, en el paraje denominado la Nevería y comprende una superficie de 2,204-00-00 hectáreas.

3.8 INFRAESTRUCTURA BASICA

3.8.1 Educación

En este apartado nos referimos a la infraestructura social en el sector educativo del Municipio de Santo Domingo Ozolotepec. Se cuenta con educación preescolar, primaria y telesecundaria. Las instalaciones educativas en el municipio han tenido relevancia para todas las autoridades

Preescolar

Respecto a la infraestructura se tiene lo siguiente:

- 2 aulas
- 1 plaza cívica
- 2 sanitarios

Las aulas del jardín de niños se encuentran descuidadas por lo que se requiere darle mantenimiento. Además se requiere de la construcción de una dirección para prestar un mejor servicio a la comunidad.

Primaria

Respecto a la infraestructura se tiene lo siguiente:

- 10 aulas
- 1 dirección
- 1 biblioteca
- 4 sanitarios
- Una plaza cívica
- Una cancha deportiva
- 10 dormitorios para el docente.

La Infraestructura de la escuela primaria se encuentra en malas condiciones debido a que el techo de las 6 aulas con la que se cuenta se gotea en las épocas de lluvia, por lo que se requiere de mantenimiento. Además se solicita de mantenimiento en los sanitarios y se requiere de la construcción de un aula y de una plaza cívica en esta escuela.

Ranchería el mirasol

En la ranchería se cuenta nada más con educación primaria, el cual se compone de la siguiente manera:

- 1 aula
- 1 dirección
- 1 dormitorio para el docente
- 1 plaza cívica

En cuanto al deporte, la infraestructura con que se cuenta son: 2 canchas de básquetbol, una en la cabecera municipal, que se ubica frente al palacio municipal y la otra en la ranchería el Mirasol, que se ubica en las instalaciones de la primaria. También se cuenta con una cancha de voleibol.

Secundaria

Respecto a la infraestructura se tiene lo siguiente:

- 3 aulas
- 1 dirección
- 1 plaza cívica
- 2 sanitarios

El estado de la infraestructura de la escuela Telesecundaria es regular, porque hace falta mantenimiento en las construcciones. Además se tiene pensado construir una sala de usos múltiples.

El cuadro siguiente muestra el número de alumnos y personal docente por cada escuela.

Cuadro 3. Datos del sector educativo del municipio de Santo Domingo Ozolotepec.

	CABECERA MUNICIPAL	RANCHERIA EL MIRASOL
Educación Preescolar		
Nombre del Jardín de Niños	NARCISO MENDOZA	
Clave	20DJN17796	
Población	40 alumnos	

Personal docente	dos educadoras	
Educación Primaria		
Nombre de la escuela	Abraham Castellanos	Ignacio Zaragoza
Clave		20DPR274ZQ
Población	180umnos	18 alumnos
Personal docente	8 Maestros y una Directora	Una maestra que es directora a la vez
Telesecundaria		
Clave	20DTV0896E	
Población	64 alumnos	
Personal docente	Uno por grupo. Hay 3 grupos de primero, segundo y tercero	

3.8.2 Salud

El municipio de Santo Domingo Ozolotepec, cuenta con una clínica rural dependiente de la Secretaria de Salud (SSA). La unidad médica cuenta con área de: consultorio, expulsión, encamados, plática o capacitación y una sala de espera; residencia para los médicos y 3 sanitarios y un jardín. Además se cuenta con una ambulancia para trasladar a los enfermos.

En cuanto a la infraestructura de la clínica, se tiene contemplado construir un centro de salud que cumpla con todos los requerimientos para satisfacer las necesidades de la población. Además se requiere de otro personal para prestar un mejor servicio a la población.

En la ranchería del **Mirasol** existe una Casa de Salud que cuenta con una cama, un sanitario y un auxiliar.

3.8.3 Electrificación

El pueblo cuenta con el servicio de energía eléctrica, pero algunas familias de la población carecen de este servicio por habitar lejos del centro de la población y por no haber un camino por donde se puedan llevar los postes, aunque las autoridades están viendo la

posibilidad de introducir este servicio a los habitantes carentes del mismo. Además se requiere de luz trifásica, para prestar un mejor servicio a la población.

Con relación al alumbrado, lo que se usa con mayor frecuencia en la comunidad es la energía eléctrica con un 94.94 % (169), siguiendo en orden decreciente ocote con el 5.05% (9), lo que indica que la mayoría de las viviendas cuenta con servicio de energía eléctrica.

Cuadro 4. Viviendas por tipo de alumbrado.

TIPO DE ALUMBRADO	NÚMERO	%
Energía Eléctrica	169	94.94
Otros (ocote)	9	5.05
TOTAL	178	100.00

Fuente: Información proporcionada por el CMDRS de Santo Domingo Ozolotepec 2008.

3.8.4 Red de agua potable

La comunidad cuenta con los servicios de agua potable, pero se necesita ampliarla porque existen familias que viven en lugares que están retirados del centro de la población y no cuentan con este servicio. El tanque de almacenamiento de agua tiene la capacidad de 60,000 litros, el cual satisface las necesidades de la población, con disponibilidad diaria, pero la tubería de agua esta mal instalada por lo que no llega suficiente agua a los hogares. Las autoridades municipales se encuentran trabajando en ello para prestar un mejor servicio a la comunidad.

3.9 ESTADO DE LA INFRAESTRUCTURA DEL MUNICIPIO DE SANTO DOMINGO OZOLOTEPEC.

Cuadro 5. Infraestructura de Santo Domingo Ozolotepec.

INFRAESTRUCTURA	CARACTERÍSTICAS	ESTADO EN EL QUE SE ENCUENTRA
Iglesia Católica	Esta construcción forma parte del patrimonio de los habitantes y lo usan frecuentemente, ya que la	La construcción se encuentra en buen estado; sin embargo, los ciudadanos plantean la manera de poder darle

	mayoría son católicos.	mantenimiento a la iglesia, en cuanto a la pintura del interior, etc.
Tanques de almacenamiento de agua potable	Son suficientes para cubrir las necesidades de la población.	El estado de las obras es regular debido a que empieza haber filtración de líquido en estos, debido a que las obras por el propio paso del tiempo se desgastaron y ahora requieren de mantenimiento.
Red de Distribución de agua potable	Esta red de tubería para distribuir de agua potable a la comunidad logra cubrir en su mayoría las necesidades de la población, ya que la carencia se torna mayor en la ranchería "El Mirasol".	El estado de la obra es regular y cubre la mayor parte de la población, cabe mencionar que esta obra funciona de manera ineficiente debido a que la tubería instalada es de baja capacidad y no llega suficiente agua a los hogares.
Panteón municipal	El panteón municipal se encuentra en las orillas de la población en la salida a San Juan Ozolotepec.	El panteón se encuentra en buen estado, pero se requiere de rehabilitación del camino para tener un mejor acceso a ella.
Drenaje sanitario	Queda pendiente de realizar en una parte de la población muy importante, ya que actualmente usan letrinas ecológicas.	El estado de la obra es regular, debido a que no se cuenta con este servicio en toda la población. Además de que no se cuenta con una fosa séptica para su desecho.
Red de distribución de energía eléctrica	Cubre el mayor porcentaje de viviendas, pero aún se carece este servicio para algunas familias.	Se encuentra en buen estado la obra, pero insuficiente para todas las necesidades de la población debido a que se requiere de mayor capacidad en los transformadores.
Alumbrado Público municipal	Quedan algunas áreas por cubrir las cuales están alejadas del centro de la población.	El estado de la obra es bueno, solo algunas luminarias no funcionan debido al mismo uso de ellas, pero las cuales están siendo cambiadas conforme se requiere.
Tienda comunitaria	Se localiza en el centro de la comunidad.	Le hace falta mantenimiento.

Fuente: Información proporcionada por el CMDRS de Santo Domingo Ozolotepec 2008.

CAPITULO IV. EJE ECONÓMICO

4.1 POBLACION ECONOMICAMENTE ACTIVA

La población económicamente activa por sector de acuerdo con cifras al año 2005 presentadas por el Sistema Nacional de Información Municipal (SNIM), se encuentran de la siguiente manera: La población económicamente activa (PEA) 328 habitantes, la (PEA) económicamente inactiva 402 habitantes. Por lo tanto la población ocupada es de 328 habitantes.

4.2 SECTORES ECONOMICOS

Cuadro 6. Sectores en que se ocupan los habitantes de Santo Domingo Ozolotepec.

SECTORES	NÚMERO	% QUE REPRESENTA LA (PEA)
Sector primario		
Agricultura, Ganadería y	277	84.45
Sector secundario		
Industria manufacturera	2	0.60
Construcción	30	9.14
Sector terciario		
Comercio	1	0.30
Actividad de Gobierno	5	1.52
Servicios de Restaurantes y	2	0.60
Otras exento del Gobierno	8	2.43
Servicios Educativos	1	0.30

Fuente: SNIM 2005.

Para una mejor comprensión de estos sectores a continuación se presenta en grafica:



Figura 3. Sectores económicos en el municipio de santo Domingo Ozolotepec.

Cuadro 7. Situación del trabajo.

SITUACION DEL TRABAJO	NÚMERO	% QUE REPRESENTA LA POBLACIÓN OCUPADA
Ocupación como empleado	4	1.21
Ocupación como jornalero o	39	11.89
Trabajando por su cuenta	250	76.21
Patrón, negocio familiar	35	10.57

Fuente: SNIM 2005.

Cuadro 8. Número de horas trabajadas por los habitantes.

NÚMERO DE HORAS	NÚMERO DE PERSONAS
Hasta 32 horas semanales	6
De 32 a 40 horas semanales	15
De 41 a 48 horas semanales	263

Fuente: SNIM 2005

4.3 NIVEL DE INGRESOS

Cuadro 9. Salarios que percibe la población de Santo Domingo Ozolotepec.

CONCEPTO	NÚMERO	%
Población con menos de un salario mínimo	6	1.82 %
Población con mas de 1 hasta 2 salarios	19	5.79 %
Población con mas de 2 hasta 5 salarios	17	5.18 %

Fuente: SNIM 2005

Respecto a las zonas económicas, Santo Domingo está dentro de la zona económica del gobierno federal 1 y el área geográfica por salarios mínimos es c.

4.4 PRINCIPALES SISTEMAS DE PRODUCCIÓN

4.4.1 Agrícola

En el municipio de Santo Domingo Ozolotepec, 277 familias desarrollan actividades agrícolas, el cual equivale al 84.45% de la población. Por lo que se puede observar, la mayoría de las personas se dedican a la agricultura. Estas familias sólo recogen cosechas para autoconsumo, para una época determinada del año y en ocasiones tienen que comprar estos granos básicos para alimentarse, y también algunas veces la poca cosecha que recogen la tienen que vender para obtener algún ingreso económico para sufragar los gastos de su familia.

La Siembra del maíz y frijol es una de las principales actividades que desarrollan los productores del municipio, a continuación se presentan datos de ellos:

Cuadro 10. Principales cultivos.

Cultivo	Sup. Sembrada (Ha)	Sup. Cosechada (Ha)	Producción (Ton)	Rendimiento (Ton/Ha)	PMR (\$/Ton)	Valor Producción (Miles de Pesos)
FRIJOL	9	9	5.4	0.6	13,000.00	70.2
MAIZ	280	200	200	1	3,000.00	600

GRANO						
TOTAL	289	209				670.2

Fuente: SAGARPA.

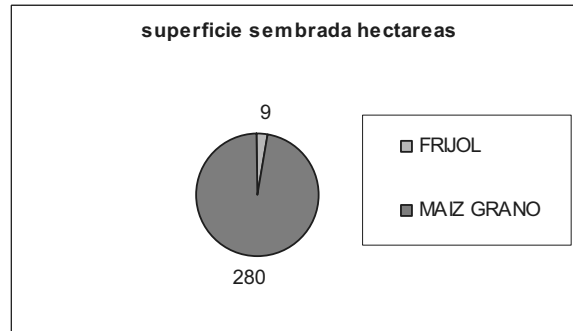


Figura 4. Superficie sembrada de granos básicos.

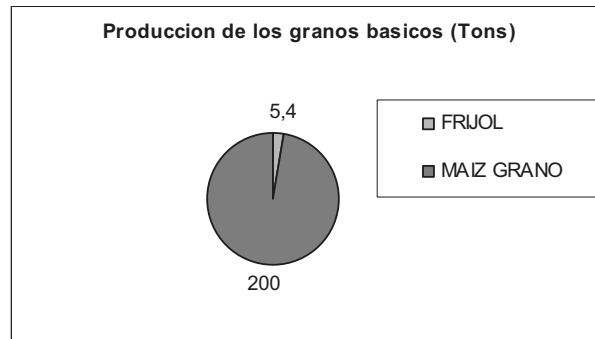


Figura 5. Producción que se obtiene de los granos básicos.

Como se menciona anteriormente la siembra del maíz y frijol es una de las principales actividades que desarrollan los productores del municipio. También hay familias que cultivan la papa, habas, trigo pero en pequeña proporción y solamente lo utilizan para consumo propio.

La agricultura en el municipio de Santo Domingo Ozolotepec se inicia en el mes de Mayo y se cosecha en el mes de Diciembre. El sistema de producción que se sigue en la agricultura es la siguiente:

- Selección de los granos, las mejores mazorcas de la cosecha anterior.
- Desmonte del terreno
- Preparación de la tierra
- Siembra del grano
- Aplicación del fertilizante y deshierba de la planta.
- Corte del zacate

- Pisca
- Rastrojeo
- Consumo final

Por lo que se puede observar en el cuadro 10. La producción de maíz y frijol no es rentable, además de que se siembran pocas hectáreas. De los cultivos se obtiene poca producción por falta de asesoría técnica, recursos económicos y créditos para la utilización de una mejor tecnología.

Esta actividad cada año se ha ido abandonando por la falta de interés de las personas, también porque no se obtiene buena producción y sobre todo porque los jóvenes eligen por la opción más fácil emigrar a Estados Unidos o hacia otros estados del país en busca de mejores oportunidades de empleo.

Por las razones antes mencionadas en la comunidad existen unos cuantos grupos organizados hasta este momento, que están haciendo gestiones para formar asociaciones y conseguir apoyos para el financiamiento de proyectos productivos e impulsar el desarrollo rural sustentable integral del municipio. Se tiene la intención de plantar arbolitos de aguacate, durazno, chabacano, pera y entre otros como la papa, orégano, debido de que se cuenta con un el potencial de tierra fértil, agua y el clima es apto para la siembra de estos frutos. Algunas familias en sus parcelas o jardines tienen sembradas algunas matas de ellos, el cual utilizan para consumo propio.

Al implementar estos proyectos sin duda beneficiaria a las familias a largo plazo, además de que habrá diversificación de cultivos, ya que el maíz y el frijol no les deja ganancias, porque se cosecha muy poco y simplemente lo utilizan para consumo propio, razón por la cual se buscara el financiamiento para la implementación de estos proyectos.

En cuanto al orégano, hay una familia que lo siembra, cuentan con una parcela de $\frac{3}{4}$ de hectárea, produciendo anualmente unos 150 kilogramos, del cual obtienen un ingreso de \$ 5,250 pesos, para satisfacer las necesidades de la familia. Por lo que se puede observar, si se sembraran más hectáreas y se les apoyara con capacitación y asesoría técnica, las familias obtendrían muy buen ingreso de este condimento. Además de que es demandada por sociedad y se siembra en las comunidades cercanas a este municipio

como son: Santa Catarina Xanaguia, San Francisco Ozolotepec entre otras, es por esta razón que se tiene la intención de implementar este proyecto en el Municipio. Así como el proyecto del aguacate, que además de ser nutritivo es demandado por la sociedad.

Tanto el orégano como el aguacate se venderían en la comunidad misma y con intermediarios de la ciudad de Miahuatlán, estos dos proyectos son rentables ya que abastecería el mercado local como el regional, además de que son demandados por la sociedad.

4.4.2 Ganadería

El resto del año los habitantes tienen que dedicarse a otra actividad, por lo que algunas familias tienen ganado como: buyes, vacas, asnos, caprinos en mínima escala, por lo regular algunas familias tienen de 8 a 10 cabezas de caprinos, en cuanto a ganado vacuno entre 3 a 5 cabezas, su actividad consiste en el pastoreo de las ovejas, no existe un área exclusiva para esta labor.

En cuanto al ganado mayor las personas la utilizan para trabajar y cuando están gordos los venden en el baratillo de Miahuatlán, aunque a veces entran compradores a la población. Esta es otra manera de obtener algún ingreso económico. No cuentan con una planificación tecnificada de su sistema de producción.

Hay familias que se dedican a la cría de gallinas en menor escala, de las cuales obtienen carne y huevos para su consumo.

4.4.3 Forestal

Unidad económica forestal.

La Unidad Económica Especializada de Aprovechamiento Forestal se encarga de vender madera en rollo para aserrío y celulosa con los aserraderos de Miahuatlán. Anualmente venden 1,300 metros de madera en rollo, generando un ingreso de 600,000.00. Teniendo a su disposición 4 personas encargadas de la administración y 10 trabajadores, quienes realizan las actividades de corte y limpia del lugar donde se cortan los árboles.

El proceso que se sigue para realizar esta actividad es la siguiente:

- Lo primero para llevar a cabo la actividad es el maqueo, que consiste en marcar los árboles para su posterior corte, lo realiza los técnicos de la forestal.
- En segundo lugar se hace el corte de los árboles seleccionados y después se vende en rollo a los aserraderos de la ciudad de Miahuatlan.
- En tercer lugar se lleva acabo la limpia del lugar donde se cortaron los árboles para comodidad de las personas que visitan el lugar y propiamente para los trabajadores.
- En cuarto lugar se hace la reforestación del lugar.

4.5 SISTEMAS PRODUCTO (ANALISIS DE LA CADENA PRODUCTIVA).

La cadena productiva es un proceso que sigue un producto agrícola, pecuario, forestal o pesquero a través de las actividades de producción, transformación e intercambio hasta llegar al consumidor final. En el Municipio de Santo Domingo Ozolotepec, la cadena productiva en cuanto al maíz y frijol se sigue el siguiente proceso, producción, acopio y consumo final, estos granos básicos no llegan a la transformación del producto, es decir no se llega a darle un valor agregado porque las personas nada mas la siembran para consumo, en algunas ocasiones venden estos granos pero en muy pequeña cantidad para obtener algún ingreso.

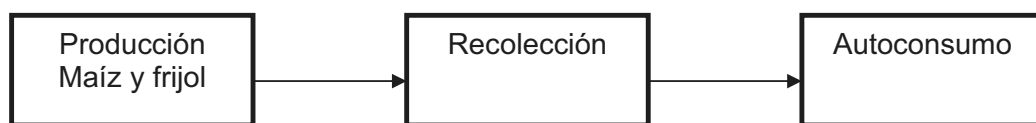


Figura 6: Cadena productiva de maíz y frijol.

En cuanto a la producción forestal, lo único que hacen los que tienen a su cargo la unidad económica forestal, es cortar los árboles de pino y vender la madera en rollo, hasta estos momentos no se le ha dado valor agregado, por lo que se tiene pensado instalar una carpintería, el cual generaría mayor ingreso y empleos para la población.

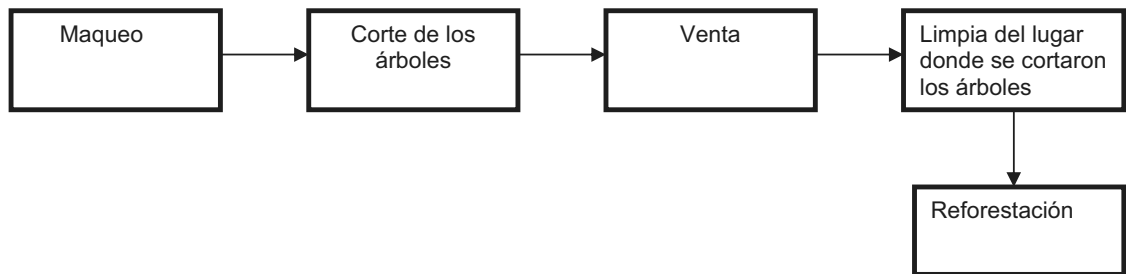


Figura 7: Cadena forestal.

4.6 OTRAS ACTIVIDADES

En la orilla del río Santo Domingo, por donde cruza el camino a la altura del puente hay un banco de tierra arcillosa que sirve para ladrillo rojo.

La comunidad tiene la intención de hacer gestiones para la elaboración de un proyecto para la instalación de un aserradero, ya que esta establecida una empresa denominada “Unidad Económica Especializada de Aprovechamiento Forestal Comunal” que se dedica a vender madera en rollo a otras empresas, considerándose que con el tiempo ellos mismos industrialicen la madera, lo que les generaría mayores ingresos a los comuneros. Además se tiene pensado establecer un proyecto de carpintería para elaborar muebles, que generara ingresos a las familias que trabajen en esta actividad, sus muebles los venderían en el municipio y en los pueblos vecinos.

4.7 ARTESANIAS

En el municipio de Santo Domingo Ozolotepec, las mujeres no se dedican a la artesanía, porque se dedican más a los quehaceres del hogar y al campo, razón por la cual se tiene pensado establecer proyectos de costura.

4.8 MERCADO

4.8.1 Mano de obra

Los habitantes de la población de Santo Domingo en menor escala se dedican a prestar sus servicios en actividades de: jornaleros, peones y albañiles del cual obtienen un ingreso para sufragar los gastos de la familia, estos servicios los prestan en la comunidad misma o en otros lugares como: la ciudad de Miahuatlàn y Oaxaca.

4.8.2 Servicios

El municipio no cuenta con servicios de carpintería, herrerías, panaderías, ni tortillerías por lo que es necesario implementar estos servicios en la comunidad con el apoyo de las dependencias estatales, federales y municipales, para mejorar el desarrollo del municipio.

4.8.3 Capitales

La mayoría de las personas de este municipio viven de las remesas que mandan sus familiares que trabajan en los Estados Unidos de America. También cuentan con parcelas de tierra para sembrar granos básicos para autoconsumo y venta en pequeña proporción para sufragar los gastos de la familia. Otro capital es la madera.

4.9 VENTAJAS COMPETITIVAS DEL MUNICIPIO

Dentro de las consideradas ventajas competitivas del municipio se encuentran las siguientes:

- Existe un gran potencial de mano de obra para desempeñar diferentes actividades productivas.
- El costo de la mano de obra en la región es baja para realizar diferentes actividades productivas.

- Cuenta con un recurso muy importante: la madera, pero no han sobresalido por falta de asesoría técnica y capacitación para explotar en forma racional los recursos naturales con lo que cuenta el municipio.

4.10 INFRAESTRUCTURA PRODUCTIVA

Desafortunadamente respecto a esta infraestructura, este municipio es pobre, ya que carece de invernaderos, granjas, carpinterías, panaderías, canales de riego y de bodegas de procesamiento entre otras. Razón por la cual se tiene contemplado buscar oportunidades con las dependencias de gobierno como SEDESOL, SAGARPA, CDI para el financiamiento de proyectos productivos y contribuir de esta manera al desarrollo económico del Municipio y generación de empleos.

CAPITULO 5. EJE HUMANO

5.1 DATOS DEMOGRAFICOS

El municipio de Santo Domingo Ozolotepec de acuerdo al Censo General de Población y Vivienda 2005 efectuado por el INEGI, la población total del municipio es de 962 habitantes, de los cuales 441 son hombres que corresponde a 45.84 % y 521 son mujeres que corresponde a 54.15 %, con una densidad de 16.33 hab./km². La población total del municipio representa el 0.03 por ciento, con relación a la población total del estado.

5.1.1 Distribución por edad y sexo

Cuadro 11. Datos de población y su distribución por edad y sexo.

POBLACION	TOTAL	%
Población total	962	100%
Población masculina	441	45.84
Población femenina	521	54.15
Población de 0 a 14 años	362	37.62
Población de 15 a 59 años	110	11.43
Población de 60 y mas años	90	9.35
Población mayores de 65 años	64	6.65

Fuente: Censo General de Población y Vivienda 2005. INEGI. 2005.

5.1.2 Distribución por estado civil

Cuadro 12. Datos de la población, según su estado civil.

ESTADO CIVIL	NUMERO DE PERSONAS
Población soltera de 12 años y mas	309
Población casada o unida de 12 y mas	330

Fuente: Sistema Nacional de Información Municipal 2005.

5.2 VIVIENDA

De acuerdo al Sistema Nacional de Información Municipal 2005, el municipio cuenta al año 2000 con 188 viviendas. Los materiales con que están construidas las viviendas son: adobe, piedra, barro, tabicón con loza tipo rústico tradicional, de madera, con techados de láminas de cartón, galvanizado, asbesto, teja, y anteriormente utilizaban el tejamanil.

Cuadro 13. Servicio en las viviendas.

SERVICIO	NÚMERO
Viviendas que disponen de sanitario exclusivo	152
Viviendas con agua entubada	168
Viviendas con drenaje	11
Viviendas con energía eléctrica	167
Viviendas con drenaje y agua entubada	11
Viviendas con drenaje y energía eléctrica	11
viv. con agua entubada y energía eléctrica	154
Viviendas con agua entubada, drenaje y energía eléctrica	11
Viviendas sin agua entubada, drenaje, ni energía eléctrica	5

Cuadro 14. Materiales y composición de las viviendas.

MATERIALES Y COMPOSICIÓN DE LA VIVIENDA	NÚMERO
Con pared de material de desecho y lamina de cartón	0
Con techo de material de desecho y lamina de cartón	4
Con piso de material diferente de tierra	82
Con piso de tierra	103
Viviendas con un dormitorio	109
Viviendas de 2 a 5 cuartos no incluye cocina exclusiva	76
Viviendas con dos cuartos incluyendo la cocina	121
Viviendas con un solo cuarto	17

Fuente: Sistema Nacional de Información Municipal, 2005.

5.3 PATRON Y EFECTOS DE MIGRACIÓN

5.3.1 Efectos de migración

La migración tiende a generarse en los espacios rurales de escasos recursos económicos y de escaso desarrollo agrícola, ganadero, como es el caso de Santo Domingo Ozolotepec.

La cuestión de la migración a otras ciudades y países, sobre todo a los EE.UU. en este Municipio es consecuencia de falta de fuentes de empleo, recursos económicos, centros educativos de nivel medio superior y por falta de creación de pequeñas microempresas. La emigración es más notoria en la gente joven que sale de su tierra natal en busca de mejores condiciones de vida, empleo, superación personal, abandonando a la familia, por lo que actualmente en el pueblo solo viven los ancianos, niños y mujeres. La población infantil es menor por la escasa presencia de los hombres jóvenes, además debido a las pláticas que les imparte el doctor que está a cargo de la Clínica de Salud de la población, los habitantes se han concientizado para tener uno o dos hijos únicamente.

Se encuentra latente la migración que se ha extendido en este núcleo rural el cual ha originado un atraso en el campo, ya que hay permanente dependencia de habitantes hacia familiares que viven o trabajan en otros lugares; es una característica importante del municipio con relación al capital (dólares) que llega a la comunidad y que da oportunidades a los ciudadanos para comprarse unas cabezas de ganado y engordarlos y por tanto obtener un ingreso económico, debido a que desempeñándose en actividades de la albañilería, jornaleros, carpinteros y en el campo es menor el ingreso obtenido y solo en una época del año, que apenas les permite adquirir lo indispensable.

Lo que se pretende es motivar y estimular a la gente para que participen en los proyectos productivos, ya que se ha estado originando el abandono y descuido de sus tierras que son propias para la agricultura.

5.3.2 Patrón migratorio.

Cuadro 15. Datos del patrón migratorio.

MIGRACION	TOTAL
Población nacida en la entidad	1114
Población nacida fuera de la entidad o país.	5
Población de 5 años y más residente en la Entidad.	969
Población de 5 años y más residente en otra Entidad.	2

Fuente: Sistema Nacional de Información Municipal 2005.

5.4 TELECOMUNICACIONES

Se escuchan estaciones de radio comerciales de la Ciudad de Oaxaca, Pochutla, Pinotepa nacional en frecuencia modulada (AM) y otras en frecuencia modulada (FM). Se capta la señal de los canales de televisión 2, 5 y 7 de la Ciudad de México, no se recibe señal de los canales 3 y 9 de la Ciudad de Oaxaca. Hay tres teléfonos instalados uno en la presidencia municipal, oficina comunal y en la sindicatura son de la empresa Iusacell y Telcel se recibe muy poco la señal en ocasiones no se capta nada y en la tienda del C. David Ruiz Ruiz está instalado un teléfono de TELMEX con tres líneas. El servicio de correos no existe, por lo que la autoridad municipal recoge la correspondencia en la oficina de Correos de la Ciudad de Miahuatlán y cuando llega al pueblo la anuncia por el aparato de sonido para que la recojan.

5.5 TRANSPORTE

Con respecto al servicio de transporte la comunidad cuenta con un autobús que viaja de la comunidad a la Ciudad de Miahuatlán todos los días, la salida es a las 4:00 am de la comunidad y la salida de Miahuatlán a Santo Domingo es a las 2:00 pm. Además por encontrarse la comunidad en un punto estratégico pasa un autobús diariamente que viene de San Juan Ozolotepec a la ciudad de Miahuatlán la cual aprovechan las personas de este municipio para viajar a las comunidades vecinas. Además pasan camionetas, cargueros de redila que vienen de comunidades de San Francisco Ozolotepec, Santa Catarina Xanaguia, San Andrés Lapa Guía y San Juan Guivini que van a la ciudad de

Miahuatlán. En el anexo 5. se puede observar el transporte de Santo Domingo Ozolotepec.

5.6 CAMINOS Y CARRETERAS

El Municipio de Santo Domingo Ozolotepec, se encuentra a una distancia de 163 kilómetros de la Capital del Estado de Oaxaca, por la carretera número 175, Ciudad Alemán-Puerto Ángel. Comprende una longitud de 116 kilómetros de pavimento teniendo dos entradas una en el paraje denominado la Venta y la otra en el poblado San José del Pacífico, que se unen más adelante como a cuatro kilómetros con una longitud de 47 kilómetros y comunica a los otros municipios colindantes. Cabe mencionar que la terracería comienza de la Venta y San José del Pacífico hacia el municipio.

Hay deficiencia en la conservación del camino, ya que son vías rurales con un ancho aproximado que de 4-5 metros de corona, con cunetas, alcantarillas y vados. Está revestido con bancos de material existentes en la región y la topografía es muy accidentada. Para la entrada a la Ranchería El Mirasol es una carretera estrecha y de Cieneguilla a Santo Domingo se encuentra en malas condiciones, el cual ocasiona un lento desarrollo del municipio.



Figura 8. Carretera que conduce a Santo domingo Ozolotepec y la foto derecha es la Desviación a la ranchería "El Mirasol".

5.7 ABASTO RURAL

Existe una tienda comunitaria Diconsa en donde compran sus artículos de primera necesidad, además existen 18 misceláneas. Los días lunes los habitantes acuden al tianguis de Miahuatlán, a comprar sus víveres, ropa, calzado, materiales de construcción, aparatos eléctricos y línea blanca. En este sector los productos externos que llegan a este lugar son incompatibles por sus características en el mercado local en vista de que el pueblo no cuenta con nada de infraestructura social para el desarrollo de los distintos sectores productivos. Tal vez es necesario diseñar estrategias de innovación tecnológica para que los productos sean competentes en el mercado regional y estatal.

5.8 SECTOR SALUD

El centro de salud es atendido por un doctor; cuenta con instalaciones adecuadas para lo básico da servicio a toda la población de la comunidad, atendiendo el servicio preventivo y primeros auxilios; en el caso de urgencias cuando ya no es posible resolver el problema en la clínica se traslada a los pacientes al instituto mexicano del seguro social (IMSS) de Miahuatlan, en un periodo de cuatro horas. La prestación de este servicio es bueno debido a que se cuenta con lo necesario.

En la ranchería del **Mirasol** existe una Casa de Salud, que es atendida por un auxiliar y cuatro personas que forman el comité y es supervisada por el médico de la clínica del municipio, brinda solamente el servicio de primeros auxilios a la población que reside en ese lugar. El servicio es regular debido a que se atiende nada más los primeros auxilios y en caso de urgencias los ciudadanos acuden al centro de salud de Santo Domingo Ozolotepec o en su caso a se trasladan al IMSS a la ciudad de Miahuatlán.

5.8.1 Enfermedades más frecuentes en la población. Información proporcionada por la clínica de salud.

- ✓ Respiratorias
- ✓ Diarreicas
- ✓ Gastrointestinales

- ✓ Hipertensión y diabetes
- ✓ Ondontopaticas
- ✓ Desnutrición.

Cuadro 16. Población derechohabiente

INSTITUCIÓN	NUMERO
Población sin derechohabiencia a servicios de salud	958
Población con derechohabiencia a servicios de salud	1
Población derechohabiente del IMSS	1
Población derechohabiente del ISSSTE	0
Población derechohabiente del Seguro Popular	0

Fuente: INEGI 2005.

5.9 ALCOHOLISMO

En este municipio se han visto casos muy severos en cuanto a esta adicción, debido a que hay personas que han llegado hasta el extremo de consumir puro alcohol y andar vagando por las calles a altas horas de la noche y dormir en las calles. Estos casos son más notorios en las personas adultas de 35 a 40 años. También hay adultos que consumen seguido mezcal y cervezas.

5.10 DROGADICCION.

En el municipio de Santo Domingo Ozolotepec no se han presentado casos de drogadicción, debido a que el municipio se encuentra alejado de la población urbana y también porque en la población no se cultiva la droga, según comentarios del consejo municipal de desarrollo rural sustentable.

5.11 VIOLENCIA INTRAFAMILIAR

La violencia intrafamiliar en este municipio no es notorio, ya que no se escucha quejas o denuncias en contra de personas que puedan llegar a sufrir este maltrato y si se da en los hogares las personas tal vez por miedo o por conservar los valores de la familia no son

capaces de denunciar a la persona que comete este acto a las autoridades correspondientes.

5.12 DESINTEGRACIÓN FAMILIAR

En la comunidad de Santo Domingo la desintegración familiar se ha visto mas en los casos de las personas que emigran a otros estados, países en busca de mejores oportunidades de empleo y con el paso del tiempo hasta de sus familiares se olvidan, otra razón por la que hay desintegración familiar es por la violencia intrafamiliar, la familia prefiere separarse que estar sufriendo maltratos físicos no es el caso de todos pero si de algunos.

5.13 EDUCACION

En la población no hay ninguna escuela de nivel medio superior de la población estudiantil que termina la telesecundaria, una pequeña parte continúa sus estudios en Miahuatlán, Ejutla, Ocotlán y la Capital del Estado, aunque la mayoría se dedica a trabajar en el campo o como emigrante en Estados Unidos. La calidad de la educación en el municipio es buena porque se cuenta con los elementos básicos como infraestructura y personal docente para ejercer la educación, además de que la población cuenta con el apoyo del programa oportunidades para seguir sus estudios esto es en el caso de la educación primaria y telesecundaria. En el anexo 6. Se puede observar la infraestructura de la escuela primaria.

5.13.1 Grado de escolaridad

Se describe que de la población entre 6 a 14 años el 100 % (266) asiste a la escuela, el 81.2% (216) a instrucción Primaria, 18.7% a instrucción posprimaria. (Sistema Nacional de Información Municipal 2005).

Cuadro 17. Grado de escolaridad.

ESCOLARIDAD	NUMERO
Primaria	271

Secundaria	79
Preparatoria	1
Técnicos	0
Profesional	0

5.13.2 Grado de alfabetización

Cuadro 18. Datos de alfabetización.

ALFABETISMO	TOTAL	% DE LA POBLACIÓN
Población total de 15 años y mas	560	100 %
Población alfabeto	338	60.35%
Población analfabeta	222	39.64%

Fuente: Censo General de Población y Vivienda 2005. INEGI. 2005.

En este rubro existe un grado elevado de analfabetismo y las causas son diversas: pérdida de sus padres, falta de recursos económicos, lejanía de la comunidad respecto a centros de estudio y escasez de vías de comunicación

5.14 ASPECTOS DE CAPACITACIÓN

5.14.1 Necesidades de capacitación

Las mujeres de este municipio necesitan de cursos para la preparación de alimentos así como capacitación para el cultivo de flores de alcatraz y gladiolas. En septiembre del 2008 se formaron dos grupos de productores, quienes están interesados en capacitaciones para el cultivo y comercialización de orégano y aguacate "hass". La población en general necesita de cursos en el uso y manejo del agua para darle un uso eficiente porque hay meses en que se carece de este elemento. Además los integrantes del el comisariado de bienes comunales están interesados en temas de sanidad forestal, prevención y combate de incendios forestales, restauración de suelos y capacitación para la colecta de semillas y producción de pinos. También hay un grupo de mujeres interesados en los talleres de costura.

En cuanto a las autoridades municipales es importante perfeccionar temas sobre trabajos en equipo y de la administración de los recursos para que ellos puedan desempeñarse eficientemente en su trabajo y poder ofrecer un servicio de calidad a los ciudadanos.

5.14.2 Desarrollo de capacidades

Para generar capacidades en las personas de este municipio se tiene pensado ejercer talleres en enero del 2009, sobre la colecta de semillas y producción de pinos; en el cultivo de flores alcatraz y gladiolas; cultivo y comercialización de orégano y aguacate "hass". Además un curso de capacitación sobre el uso y manejo del agua.

5.15 ÍNDICE DE DESARROLLO HUMANO

En todos los niveles de desarrollo hay algunas capacidades y opciones que son esenciales para que las personas participen en la sociedad, contribuyan a ella y se desarrollen plenamente. Algunas de estas capacidades básicas, sin las cuales muchas otras oportunidades permanecerían inaccesibles, son: la de permanecer vivo y gozar de una vida larga y saludable; la de adquirir conocimientos, comunicarse y participar en la vida de la comunidad; y la de contar con acceso a los recursos necesarios para disfrutar de un nivel de vida digno.

El Municipio de Santo Domingo Ozolotepec conserva un índice de desarrollo de **0.529**, el cual ocupa un grado de desarrollo **medio bajo** y ocupa el lugar **2382** a nivel nacional. Por lo que se observa que se encuentra en extrema pobreza los habitantes del Municipio por encontrarse marginados y no tener acceso a los servicios más indispensables y por haber desigualdad social en la integración de la familia. También por falta de infraestructura social, el ingreso que perciben es mínimo y solamente en una época determinada del año, el cual no les permite satisfacer las necesidades más urgentes de su familia.

5.16 ÍNDICE DE MARGINACIÓN

La marginación es un fenómeno que esta dado según el impacto global de las carencias que padece la población, como resultado de la falta de acceso a la educación, viviendas

inadecuadas, ingresos monetarios insuficientes, residencia en pequeñas localidades y localización de las mismas.

En el Municipio de Santo Domingo Ozolotepec, tiene un índice de **marginación de 1.33923**, ocupando un grado **muy alto** y el lugar que ocupa en el contexto nacional es **255** ya que existe un gran rezago por falta de ingresos, servicios (agua, salud, educación), así como la ausencia de infraestructura eléctrica, caminos, medios de comunicación, otros relacionados con la actividad agropecuaria como (presas, sistemas de riego, en la actividad forestal carecen de un aserradero, tractor, vehículos todo esto es consecuencia de la pobreza extrema y marginación, difícil acceso a los servicios, elevados costos para los habitantes de la población para tener acceso a estos servicios. Los actores, agentes sociales de la región, han realizado gestiones por conducto de sus autoridades municipales y representantes de los distintos grupos productivos para buscar nuevos horizontes para poder diseñar fuentes de autoempleo, microempresas, proyectos productivos.

5.17 DESARROLLO DE LAS MUJERES E IGUALDAD DE GÉNERO.

El municipio de Santo Domingo Ozolotepec de acuerdo al Censo General de Población y Vivienda 2005 efectuado por el INEGI, la población total del municipio es de 962 habitantes, de los cuales 441 son hombres que corresponde a 45.84 % y 521 son mujeres que corresponde a 54.15 %, por lo que podemos observar predominan las mujeres en este municipio. Las mujeres en esta localidad ocupan cargos en el DIF, en los comités de las escuelas, del sector salud, comités para adornar la iglesia y del programa oportunidades. En las asambleas del pueblo la mayoría de las personas que asisten son mujeres, participando en la toma de decisiones.

5.18 RELIGION

Según el Censo del INEGI en el año dos mil cinco reporta que la población de 5 años y más católica lo forman 918 personas, la Población de 5 años y más con alguna religión no católica es de 48 personas y la Población de 5 años y mas no católica se compone de 50 personas. Por lo que se puede observar la religión católica es la que predomina en el municipio, además de que la mayoría de las tradiciones y costumbres son realizadas por la iglesia católica sin ningún problema.

5.19 VALORES

Entendiendo a un valor como aquellos principios que guían nuestra conducta o aquello en lo que creemos y que da sentido a nuestra vida.

Los valores con que cuentan los habitantes del municipio de Santo Domingo Ozolotepec son: justicia, trabajo, libertad, dignidad, amistad, identidad, educación, responsabilidad y amor por los hijos.

Los valores que se han perdido en el municipio de Santo Domingo Ozolotepec aunque en menor grado son los siguientes: identidad cultural, solidaridad (cooperación e integración) y organización de de las personas.

La pérdida de valores ha provocado: El alcoholismo, debido a la desintegración de la familia. Además de que los valores humanos no son inculcados como se daba anteriormente en el seno familiar. La desintegración familiar se da cuando las personas migran por falta de empleo y también porque no tienen bien ubicados sus valores.

La deforestación se ha venido dando por falta de concientización de los ciudadanos por la naturaleza, anteriormente había mejor convivencia con el medio ambiente.

El desconocimiento de las personas ha provocado: El manejo inadecuado de los recursos naturales, ya que se han estado degradando los recursos naturales como agua, suelo, flora y fauna principalmente.

La desunión, ya que en algunas ocasiones para la toma de decisiones en las reuniones de trabajo se dificulta el consenso.

La desorganización, ya que no se tiene la cultura de realizar proyectos en grupo, lo cual dificulta y aumenta los costos de producción en los sistemas de producción agropecuaria y forestal.

Baja productividad en las actividades económicas, ya que no se organizan para buscar asesoría técnica, comprar insumos y buscar mejores canales de comercialización y mercados potenciales a sus productos.

Conocimientos necesarios para el desarrollo del municipio.

Se tiene la inquietud de entrar a trabajar en aspectos de organización principalmente para que sus actividades productivas puedan llevarse a cabo de una manera más eficiente y con ello aumentar la productividad y mejorar la calidad de vida de sus habitantes.

Hace falta aprender a reconocer las necesidades de los demás y como hacer un uso adecuado de los recursos.

5.20 CULTURA

5.20.1 Lengua

Los habitantes del Municipio de Santo Domingo Ozolotepec, habitan en la región de los Ozolotepec (Sierra Sur) que tiene sus orígenes en la Cultura Zapoteca y en menor grado la Mixteca. Hasta la fecha estos idiomas siguen predominando en el Municipio, sobre todo esto se da mas en las personas mayores, ya que únicamente se comunican por la lengua indígena, mas del 50 % lo habla. Aunque en el caso de los jóvenes no hay interés de seguir conservando la lengua materna, el cual con el paso del tiempo deje de existir por falta de interés en las personas.

De acuerdo Al Censo General de Población y Vivienda 2005 efectuado por el Instituto Nacional de Estadística Geografía e Informática (INEGI) la población total de indígenas en el municipio asciende a 645 personas.

Cuadro 19. Datos de la población indígena.

CONCEPTO	NUMERO	%
Numero total de indígenas del Municipio	645	100
Población de 5 años y más que habla alguna lengua indígena	314	48.68
Población de 5 años y más que habla alguna lengua indígena y habla español	330	51.16
Población monolingüe	1	0.15

5.20.2 GASTRONOMÍA

La gastronomía durante las fiestas consiste en un platillo típico de mole negro, atole de maíz, pan serrano, pan de trigo.

Anteriormente se prepara el pulque de maguey (agave) pulquero, lo fermentaban para obtener el “Tepache” una bebida exquisita en las fiestas del pueblo, bodas, bautizos, primera comunión, quince años y en cualquier reunión social.

Hasta esta fecha el señor Emiliano López es el único que tiene una plantación como de diez plantas en el paraje denominado río Magdalena. Esta especie se encuentra en peligro de extinción, necesita apoyo de los programas de los gobiernos y motivar a la gente para cultivar esta planta volver a revivir esta actividad.

5.21 COSTUMBRES Y TRADICIONES

Durante algún tiempo, las madres Solteras y Viudas, participaban con los mayordomos en las fiestas. Servían como “alumbradoras” pero terminaron con esta obligación y ahora se desempeñan como floristas de la iglesia en las fiestas y de acuerdo a las costumbres del pueblo se les toma en cuenta como servicio y cooperan igual que un Ciudadano. En el caso de las señoritas, se invitan para que participen voluntariamente en las fiestas religiosas y patrias como madrinas de acuerdo a sus posibilidades.

El carnaval

En el mes de febrero celebraban el *Carnaval*. Esta fiesta es movible, no hay una fecha exacta para realizarla. Este festejo dura 3 días. Comienza con una calenda floral por las principales calles de la población. En el segundo y tercer día se comienza con una misa por la mañana y a mediodía se lleva acabo torneos de básquetbol, por la tarde quema de bonitos juegos pirotécnicos amenizada por bandas de la región y para terminar la festividad con un animado baile popular con grupos de la región. Ver anexo 7. Celebración del carnaval.

La fiesta de la ascensión del señor

Esta fiesta la celebraban en el mes de mayo es movible no hay una fecha exacta, anteriormente la organizaban “los mayordomos” hasta la fecha se sigue con esta tradición, que es organizado por un grupo de señoritas madrinas, comité de festejos,

autoridades municipales, comunales y el club deportivo. Este festejo inicia con una calenda floral por las principales calles de la población, quema de bonitos juegos pirotécnicos amenizada por bandas del lugar y de la región, torneo de básquetbol y para terminar la festividad con un animado baile popular con grupos de la región.

Fiesta patronal en honor a “Santo Domingo de Guzmán”

La fiesta patronal en honor a “Santo Domingo de Guzmán” el día 8 de agosto, inicia con las novenas, se nombran un grupo de madrinan que se encargan de colaborar en la fiesta, el día 6 de agosto inicia la calenda floral acompañado de bandas de música, repiques de campana y una nutrida cohetería, recorriendo las principales calles de la población, el día 7 inician las vísperas y maitines, por la noche queman bonitos juegos artificiales, el día 7 y 8 organizan un Campeonato de básquetbol premiando el equipo ganador, a las 21.00 horas para terminar la festividad amenizan un animado baile popular con grupos musicales de la región.

El nacimiento del “niño Jesús”

El nacimiento del “Niño Jesús”, para ellos es una fiesta importante para terminar el año dando gracias al señor, guardando el día 25 de diciembre, iniciando con una animada calenda floral el día 23 por las principales calles de la población, repiques de campana y un animado baile popular con grupos de la región. Estas fiestas de actos religiosos están a cargo del sacerdote de la parroquia de Santa Maria Ozolotepec.



Figura 9. Celebración católica.

5.21.1 Uso de la medicina tradicional

En el Municipio de Santo Domingo Ozolotepec, existen personas que desde el florecimiento de su cultura y hasta la fecha se han dedicado a ser curanderos, parteras hueseros, que poseen amplios conocimientos empíricos eficientes que se dedican con profesionalismo a curar a los enfermos por medio de la medicina tradicional utilizando plantas medicinales que cultivan y silvestres, aunque por el transcurso del tiempo se han ido perdiendo estos conocimientos empíricos por falta de interés a veces porque ya son (finados) estas personas que se dedicaban a esta actividad y en algunas ocasiones tienen que ocupar los servicios de los hueseros de San Pablo Ozolotepec.

Cuadro 20. Utilización de la medicina tradicional.

MEDICINA	NUMERO
Partera	6
Curandero	3
Huesero	1
TOTAL	10

Fuente: Información proporcionada por el CMDRS de Santo Domingo Ozolotepec 2008.

5.22 FOMENTO Y DESARROLLO DE LA CULTURA INDÍGENA.

En este municipio no se realizan actividades que fomenten el desarrollo de la cultura indígena porque las autoridades, maestros de las escuelas y demás personas de la comunidad no han tenido interés de seguir conservando su lengua, danza y vestimenta. Hoy en día los jóvenes han dejado a un lado su lengua materna.

CAPITULO VI. EJE INSTITUCIONAL

6.1 INFRAESTRUCTURA Y EQUIPAMIENTO DEL MUNICIPIO

6.1.1 Oficinas:

- a) Oficina del alcalde
- b) Presidencia municipal
- c) Sindicatura
- d) Tesorería municipal
- e) Regiduría municipal
- f) Oficina de la comisaría de bienes comunales
- g) Oficina del consejo de vigilancia
- h) Oficina de los topiles
- i) Salón de usos múltiples
- j) Dos cuartos usados para almacenamiento de productos
- k) Algunos cuartos vacíos
- l) 2 sanitarios

Salón de usos múltiples.

Las condiciones del lugar son buenas para la atención de los ciudadanos, solo le falta mantenimiento a la pintura y a las instalaciones eléctricas. El salón de usos múltiples carece de los equipos básicos para realizar óptimamente buenas reuniones.

6.1.2 vehículos del municipio 2008:

Vehículos del ayuntamiento

- ✓ Dos camionetas marca Ford. Necesitan de mantenimiento.
- ✓ Dodge
- ✓ Nissan de ¾ de tonelada
- ✓ Un autobús con capacidad de 36 pasajeros. En buen estado.

Vehículos de la Autoridad Comunal

- ✓ Dos carros rabones uno de 10 y 6 toneladas.

Vehículos de la Unidad Especializada de Aprovechamiento Forestal Comunal

- ✓ Dos motogrúas de malacate
- ✓ Una camioneta con capacidad de 3 t.m.
- ✓ una de $\frac{3}{4}$ tonelada.

6.2 ORGANIZACIÓN Y PROFESIONALIZACIÓN MUNICIPAL.

6.2.1 Estructura del gobierno.

El Municipio de Santo Domingo Ozolotepec pertenece al X Distrito Electoral Federal y al VII Distrito Electoral Local. En la vida política interna del municipio, se rige por el sistema de usos y costumbres para la elección de las autoridades, aquí no tiene presencia ningún partido político.

Como se ha mencionado, la estructura del gobierno municipal de Santo Domingo Ozolotepec está formado por el régimen de usos y costumbres, ya que se convoca a todos los ciudadanos del centro de la población y de la ranchería el Mirasol a una asamblea general de ciudadanos que es la máxima autoridad, formando ternas para los candidatos que serán sujetos a la elección. Las autoridades municipales y regidores salen electos por mayoría de votos.

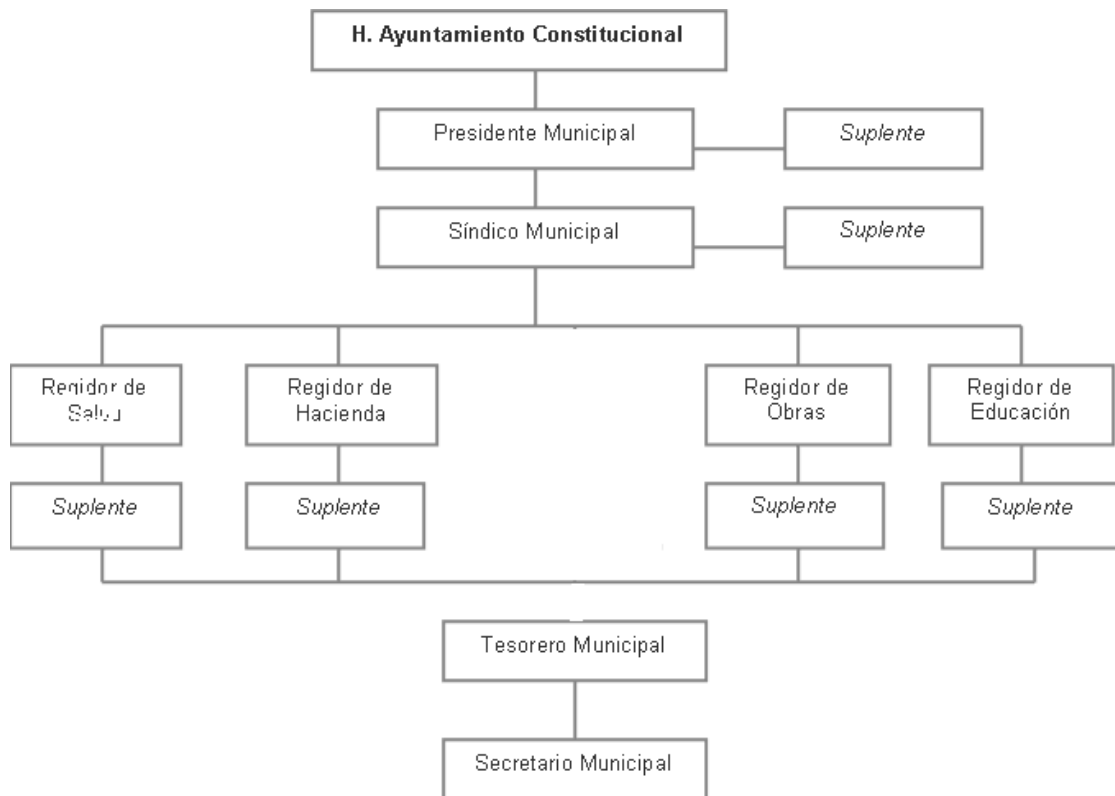
El presidente municipal, síndico municipal, regidor de hacienda, regidor de educación y regidor de obras cuentan con un suplente y la duración de su cargo es de tres años.

El Presidente Municipal electo hace el nombramiento del Secretario y Tesorero Municipal con la aprobación del Cabildo y duran en el cargo tres años.

Se nombra también un Alcalde Constitucional propietario y dos Suplentes (duran un año cada uno en el cargo).

Se cuenta con un representante en la ranchería El Mirasol, es nombrado por los habitantes de la ranchería, duran 2 años en su cargo, su función principal es la de vigilar que no se haga mal uso de la reforestación, auxilian al Presidente Municipal en todos los asuntos que competen a su comunidad.

Figura 10. Estructura de la Administración Pública Municipal



Fuente: información proporcionada por el CMDRS, Santo Domingo Ozolotepec 2008

La policía municipal se compone 8 personas y se estructura de la siguiente manera:

- Un teniente
- Subteniente
- Policía Primero
- Policía Segundo
- Cuatro Suplentes

Que constituyen 4 turnos y duran un año.

6.2.2 Funciones del personal que elabora en el ayuntamiento:

Funciones del presidente Municipal

- Presidir y dirigir las sesiones del ayuntamiento;
- Ejecutar los acuerdos del ayuntamiento e informar su cumplimiento;
- Convocar a sesiones ordinarias y extraordinarias a los integrantes del ayuntamiento;

- Proponer al ayuntamiento el nombramiento del Coordinador Municipal de Derechos Humanos, considerando preferentemente para ello, a los integrantes de la Comisión de Planeación para el Desarrollo Municipal y a los integrantes de los Consejos de Participación Ciudadana;
- Verificar que la recaudación de las contribuciones y demás ingresos propios del municipio se realicen conforme a las disposiciones legales aplicables;
- Vigilar la correcta inversión de los fondos públicos;
- Supervisar la administración, registro, control, uso, mantenimiento y conservación adecuados de los bienes del municipio.

El síndico municipal

Tendrá a su cargo la procuración y defensa de los derechos e intereses del municipio, en especial los de carácter patrimonial y la función de contraloría interna, la que, en su caso, ejercerán conjuntamente con el órgano de control y evaluación que al efecto establezcan los ayuntamientos.

Regidores

- Son atribuciones de los regidores, las siguientes:
- Asistir puntualmente a las sesiones que celebre el ayuntamiento;
- Vigilar y atender el sector de la administración municipal que les sea encomendado por el ayuntamiento;
- Participar responsablemente en las comisiones conferidas por el ayuntamiento y aquéllas que le designe en forma concreta el presidente municipal;
- Proponer al ayuntamiento, alternativas de solución para la debida atención de los diferentes sectores de la administración municipal;
- Promover la participación ciudadana en apoyo a los programas que formule y apruebe el ayuntamiento.

Tesorero municipal

- Administrar la hacienda pública municipal, de conformidad con las disposiciones legales aplicables;

- Determinar, liquidar, recaudar, fiscalizar y administrar las contribuciones en los términos de los ordenamientos jurídicos aplicables y, en su caso, aplicar el procedimiento administrativo de ejecución en términos de las disposiciones aplicables;
- Imponer las sanciones administrativas que procedan por infracciones a las disposiciones fiscales;
- Llevar los registros contables, financieros y administrativos de los ingresos, egresos, e inventarios;
- Proporcionar oportunamente al ayuntamiento todos los datos o informes que sean necesarios para la formulación del Presupuesto de Egresos Municipales, vigilando que se ajuste a las disposiciones de esta Ley y otros ordenamientos aplicables;
- Presentar anualmente al ayuntamiento un informe de la situación contable financiera de la Tesorería Municipal;
- Diseñar y aprobar las formas oficiales de manifestaciones, avisos y declaraciones y demás documentos requeridos;
- Intervenir en la elaboración del programa financiero municipal;
- Elaborar y mantener actualizado el Padrón de Contribuyentes.

La Policía Municipal: Se encarga de mantener el orden en la comunidad y sancionar a aquellas personas que cometan algún delito administrativo.

6.2.3 Profesionalización del personal que elabora en el mpio.

Las personas que trabajan en el municipio, no están capacitados para ejercer cargos públicos, además tienen un nivel de educación bajo, algunos no tienen ni la primaria terminada, el cual hace que haya una deficiente administración municipal. También porque muchas veces no se planean las actividades a realizar y no hay una buena organización entre ellos mismos.

6.3 INGRESOS MUNICIPALES

6.3.1 Impuestos.

El municipio no cuenta con ingresos de impuestos, ya que no cobra impuesto predial, construcción de hogares, impuesto sobre compraventa de bienes inmuebles, impuesto por el mantenimiento y conservación de vías públicas. (Banquetas, pavimentos, etc.)

6.3.2 Derechos

El Municipio de Santo Domingo Ozolotepec, no obtiene ingresos de derechos porque no cobran por expedir certificados, constancias, permisos, servicio de panteón, servicio de recolección de basura, agua y drenaje, ni por ocupación de la vía pública.

6.3.3 Participaciones municipales.

Son los porcentajes de la recaudación federal total, que las leyes estatales o federales conceden a los Municipios. Este concepto es de gran importancia para nuestro municipio, ya que representa una de sus principales fuentes de ingresos. En el periodo 2008-2010 los recursos financieros de aportaciones federales y participaciones fueron de 3, 260,386.49 Pesos.

Aportaciones Federales destinados al Municipio 2008.

Cuadro 21. Aportaciones federales destinadas al Municipio.

NOMBRE DEL MUNICIPIO O LOCALIDAD	RECURSOS DESTINADOS			TOTAL
	RAMO 33	FONDO III FISM	FONDO IV FAFM	
SANTO DOMINGO		1,186,446.26	319,358.78	1,505,805.04
	RAMO 28	1,420,624.23		
EL MIRASOL	RAMO 33	FONDO III FISM	FONDO IV FAFM	
		135,394.46	36,444.47	171,838.93

	RAMO 28	162,118.29	162,118.29
	TOTAL		3,260,386.49

Fuente: Información proporcionada por el Cabildo Municipal.

6.4 REGLAMENTACION MUNICIPAL.

6.4.1 Bando de policía y buen gobierno.

El Municipio de Santo Domingo Ozolotepec, no cuenta con de Bando de Policía y Buen Gobierno, por lo que se tiene el interés de elaborarlo, para mantener el orden publico, la seguridad y tranquilidad de las personas, prevenir, determinar y sancionar las conductas que constituyan faltas de Policía y Buen Gobierno.

6.4.2 Reglamentación de mercados, comercio ambulante, rastros.

|El municipio no ejerce estas reglamentaciones porque no cuenta con estos servicios.

6.5 SERVICIOS QUE PRESTA EL AYUNTAMIENTO.

6.5.1 Agua potable.

El municipio presta este servicio a la población, dotándolos de agua potable suficiente, en forma continua y oportuna, con la calidad adecuada y en la cantidad que la demanda defina. El personal del municipio es quien le da mantenimiento y no cobra por prestar este servicio. No se cuenta con reglamento para la prestación de este servicio.

6.5.2 Drenaje

El municipio presta este servicio a la población, le da mantenimiento, es decir cubre los gastos que genera. La calidad del servicio es regular, ya que no toda la población cuenta con ello. Los ciudadanos no pagan por hacer uso del drenaje, además no se cuenta con reglamento para su funcionamiento.

6.5.3 Alumbrado publico.

El municipio presta este servicio a la población en general como también es quien le da mantenimiento, los ciudadanos no pagan. No se cuenta con reglamentación para su funcionamiento. Se tiene pensado ampliar la red de alumbrado publico para que las personas transiten por la calle sin ningún problema.

6.5.4 Manejo y recolección de la basura.

La autoridad municipal presta este servicio a la población no hay una personal especial destinada para recoger la basura que se genera en los hogares ya que la realiza la persona que este de turno los días domingos. La calidad del servicio es regular porque las autoridades se encargan de recogerla y depositarla al lugar que corresponde. No se cuenta con reglamento para el manejo y recolección de esta. Los ciudadanos no pagan por la prestación de este servicio los gastos que genera lo cubre la autoridad municipal.

6.5.5 Rastros, parques y jardines.

El municipio no presta estos servicios a la población porque no se cuenta con rastros ni parques y jardines.

6.6 PROTECCION CIVIL

El municipio no cuenta con mecanismos para proteger a la persona y a la sociedad ante la eventualidad de un desastre, provocado por agentes naturales o humanos, que reduzcan o eliminen la pérdida de vidas, la afectación de la planta productiva, la destrucción de bienes materiales y el daño a la naturaleza, así como la interrupción de las funciones esenciales de la sociedad.

Por lo que es necesario promover la educación para la autoprotección y autocuidado de las personas, mediante las dependencias federales, estatales y municipales, así como la participación individual y colectiva de la ciudadanía.

6.7 TRANSPARENCIA Y ACCESO A LA INFORMACIÓN PÚBLICA

La manera en que la población se entera de lo que pasa en la administración municipal, es decir que están haciendo las autoridades en cuanto a obras, que servicios prestan, en que programas pueden participar los ciudadanos, que recursos llegan al municipio y como se han gastado entre otras, es a través de asambleas generales, las cuales se realizan los días domingos de cada mes.

6.10 FORTALECIMIENTO A LA PARTICIPACIÓN CIUDADANA.

Para que los ciudadanos participen en la toma de decisiones en beneficio del municipio, la autoridad municipal lo hace mediante oficios, citatorios, convocatorias o anuncios por bocinas para que se presenten el día, lugar y hora señalada para poder llevar a cabo las actividades, es de esta manera como se fortalece la participación ciudadana.

6.11 FORTALECIMIENTO DE LAS RELACIONES

La autoridad municipal fortalece las relaciones con las dependencias municipales, estatales y federales cuando los invita al llevar a cabo reuniones o asambleas en busca de financiamientos para proyectos productivos, priorización de obras o de alguna otra actividad en beneficio de la población.

CAPITULO VII. ANALISIS DE PROBLEMAS

7.1 PROBLEMAS QUE ADVIERTEN LOS ACTORES

Se considera que las acciones que han implantado en el municipio se deben fortalecer para atacar los problemas urgentes que están desequilibrados para impulsar el desarrollo rural sustentable del municipio con la finalidad de buscar el desarrollo de habilidades, capacidades para el desempeño eficiente de las actividades que se lleguen a formar en la población del sector productivo. Se hizo una remembranza de los puntos más importantes para diseñar estrategias, con la sensatez, sensibilidad, con una participación organizativa de acuerdo a los parámetros de conducta, debido a que la población viene arrastrando añejos problemas ancestrales de conformismo, por no participar por falta de organización. Lo importante es que cuentan con un gran potencial de recursos naturales para lograr el desarrollo rural sustentable, solo que no han deseado integrarse a la actividad productiva que es un elemento primordial para la organización de la comunidad. A continuación se enumeran varios problemas que son limitantes para el desarrollo del municipio:

1. Degradación y pérdida de la cobertura vegetal afectando el 55% de la misma, el cual se presenta al norte del municipio desde 1993, repercutiendo en los mantos freáticos, suelos. Los interesados en resolver el problema es la autoridad comunal.
2. Desarrollo limitado de las cadenas productivas, el cual se presenta en la cabecera municipal y en la ranchería el mirasol, afectando al 70% de la población. Los interesados en resolver el problema son los productores de granos básicos y autoridad municipal.
3. Deficiencia en las vías de comunicación del municipio de santo domingo Ozolotepec, tramo san José Cieneguilla-Santo Domingo. 20 km. y tramo del entronque a la Ranchería el Mirasol. 6 km. el cual ha ocasiona un lento desarrollo económico en la cabecera municipal, afectando a los comerciantes, sobre todo en las épocas de lluvia.
4. Deficiencia en la administración municipal, el cual no permite lograr mayores resultados y beneficios para la población, afectando principalmente a la cabecera municipal, desde enero del 2008.

5. Contaminación por las abundantes descargas de aguas negras a 1 kilómetro del río Santo domingo afectando a un 65% de las personas que habitan en la cabecera municipal desde 1991, el intereses primordial por resolver esta en las autoridades municipales, este problema afecta mas en las épocas de lluvia, ya que los desechos son arrastrados al río.
6. Carencia de infraestructura y equipamiento social en el municipio, afectando al 70% de las personas que habitan en la cabecera municipal desde 1995, los interesados en resolver el problema es la autoridad municipal.
7. Deficiencia en los servicios públicos municipales, afectando al 80% de la población, el cual se presenta en la cabecera municipal desde 1990.

7.2 PRIORIZACION DE PROBLEMAS.

Una vez detectados los principales problemas por los que atraviesa el municipio, se procedió a realizar un ejercicio de priorización de problemas, en la que participo muy activamente el Consejo Municipal de Desarrollo Rural Sustentable de Santo Domingo Ozolotepec. En este ejercicio se discutieron los problemas y sus impactos, para poder llegar a establecer un orden jerárquico, que permitiera atender los mas graves, es decir los que mas afectan en la actualidad en el municipio es por tal motivo de que no existe un desarrollo rural sustentable. Finalmente el Consejo decidió la priorización de problemas quedara de la siguiente manera: figura no. Ver anexo 8. El cual representa el cuadro de priorización de problemas.

1. Degradación y pérdida de la cobertura vegetal afectando el 55% de la misma, el cual se presenta al norte del municipio desde 1993, repercutiendo en los mantos freáticos, suelos. Los interesados en resolver el problema es la autoridad comunal.
2. Deficiencia en las vías de comunicación del municipio de santo domingo Ozolotepec, tramo san José Cieneguilla-Santo Domingo. 20 km. y tramo del entronque a la Ranchería el Mirasol. 6 km. el cual ha ocasiona un lento desarrollo económico en la cabecera municipal, afectando a los comerciantes, sobre todo en las épocas de lluvia.
3. Desarrollo limitado de las cadenas productivas, el cual se presenta en la cabecera municipal y en la ranchería el mirasol, afectando al 70% de la

población. Los interesados en resolver el problema son los productores de granos básicos y autoridad municipal.

4. Deficiencia en la administración municipal, el cual no permite lograr mayores resultados y beneficios para la población, afectando principalmente a la cabecera municipal, desde enero del 2008.
5. Contaminación por las abundantes descargas de aguas negras a 1 kilómetro del río Santo domingo afectando a un 65% de las personas que habitan en la cabecera municipal desde 1991, el intereses primordial por resolver esta en las autoridades municipales, este problema afecta mas en las épocas de lluvia, ya que los desechos son arrastrados al río.
6. Carencia de infraestructura y equipamiento social en el municipio, afectando al 70% de las personas que habitan en la cabecera municipal desde 1995, los interesados en resolver el problema es la autoridad municipal.
7. Deficiencia en los servicios públicos municipales, afectando al 80% de la población, el cual se presenta en la cabecera municipal desde 1990.

VIII. PLAN DE DESARROLLO MUNICIPAL

Este apartado contiene las estrategias que se seguirán para impulsar el desarrollo de la comunidad. Dichas estrategias están elaboradas tomando como base la información del diagnóstico y se obtuvieron mediante la aplicación de herramientas del desarrollo participativo.

8.1 OBJETIVOS ESTRATÉGICOS

Promover eventos de capacitación y asistencia técnica sobre los recursos naturales a los habitantes del Municipio, para que aprovechen y tengan un manejo adecuado de sus recursos naturales y promover programas que fomenten el saneamiento ambiental para el manejo adecuado de desechos (aguas negras), residuos con acciones de capacitación, concientización y organización social.

Mejorar las vías y medios de comunicación, así como la infraestructura social ya que son elementos fundamentales para el desarrollo social y económico del Municipio. Así como contar con personal apropiado para las instalaciones u obras que se vayan a realizar en el Municipio para evitar problemas mayores a largo plazo.

Promover diversos proyectos productivos para la generación de empleos e ingresos, gestionados mediante las dependencias correspondientes para recibir los apoyos necesarios. Además la creación y puesta en marcha de actividades productivas, para un mejor nivel de vida de los habitantes.

Fomentar talleres de concientización y trabajo en equipo a las autoridades municipales para lograr mayores beneficios para el municipio y de esta manera contribuir al desarrollo económico y social del Municipio.

Mejorar los servicios públicos municipales para brindar un mejor servicio a la población, así como establecer reglamentos para una mejor administración de estos.

8.2 PROYECTOS ESTRATEGICOS

8.2.1 EJE AMBIENTAL

Objetivo estratégico: Promover eventos de capacitación y asistencia técnica sobre los recursos naturales a los habitantes del Municipio, para que aprovechen y tengan un manejo adecuado de sus recursos naturales y promover programas que fomenten el saneamiento ambiental para el manejo adecuado de desechos (aguas negras), residuos con acciones de capacitación, concientización y organización social.

Cuadro 22. Proyectos estratégicos

LINEAS DE ACCION	NOMBRE DEL PROYECTO ESTRATEGICO	OBJETIVO GENERAL	OBJETIVOS PARTICULARES	RESULTADOS ESPERADOS
CONSERVACIÓN DE LA BIODIVERSIDAD	BOSQUES REFORESTADOS	Reforestar las áreas degradadas para regenerar los recursos naturales y aumentar el potencial de los mantos freáticos.	<ul style="list-style-type: none"> • Integrar a los habitantes de la comunidad y motivarlos para que participen en las conferencias, capacitaciones relacionadas con la conservación del medio ambiente para regenerar los recursos naturales. • Estar en relación constantes con las instituciones de gobierno que exista el intercambio de ideas para el manejo sustentable de los recursos naturales. • Reforestar las áreas degradadas con especies nativas de la región para reestablecer los paisajes y que permitan desarrollar actividades de ecoturismo. 	<p>Acciones de fomento</p> <ul style="list-style-type: none"> • 10 cursos de capacitación relacionadas con el medio ambiente. • 3 cursos de concientización. <p>proyectos económicos</p> <ul style="list-style-type: none"> • 60 hectáreas de reforestación con plantas nativas de la región • Implementación de un vivero. <p>Obras de infraestructura.</p> <ul style="list-style-type: none"> • realización de obras de infiltración de captación y el manejo de agua.

LINEAS DE ACCION	NOMBRE DEL PROYECTO ESTRATEGICO O	OBJETIVO GENERAL	OBJETIVOS PARTICULARES	RESULTADOS ESPERADOS Acciones de fomento, proyectos economicos y obras de infraestructura.
CUIDADO DEL Y TRATAMIENTO DE AGUAS RESIDUALES.	IMPULSAR UN MANEJO INTEGRAL DE LAS AGUAS RESIDUALES.	Disminuir contaminación medio ambiente. la del	<ul style="list-style-type: none"> • Introducir un sistema de tratamiento de aguas residuales. • Disminuir el grado de enfermedades gastrointestinales y focos de infección. • Celebrar convenios con las instituciones 	<p>Acciones de fomento</p> <ul style="list-style-type: none"> • Capacitación por parte del centro de Salud. 3 talleres <p>Obras de infraestructura</p> <ul style="list-style-type: none"> • Instalación de una planta tratadora de aguas negras. • construcción de una represa filtrante.

8.2.2 EJE SOCIAL

Objetivos estratégicos: Mejorar las vías y medios de comunicación, así como la infraestructura social ya que son elementos fundamentales para el desarrollo social y económico del Municipio. Así como contar con personal apropiado para las instalaciones u obras que se vayan a realizar en el Municipio para evitar problemas mayores a largo plazo.

LINEAS DE ACCION	NOMBRE DEL PROYECTO ESTRATEGICO	OBJETIVO GENERAL	OBJETIVOS PARTICULARES	RESULTADOS ESPERADOS Acciones de fomento, proyectos económicos y obras de infraestructura.
REDES DE COMUNICACIÓN	BUENAS CONDICIONES DE LAS VIAS DE COMUNICACIÓN	Conservación del camino.	<ul style="list-style-type: none"> • Mantener en buen estado el camino que comunica a Santo Domingo Ozolotepec. • Permitir el ahorro del tiempo de los vehículos. • Facilitar el traslado de los productos de la región. 	obras de infraestructura <ul style="list-style-type: none"> • Nivelación de camino • Construcción de muros de contención, puentes y cunetas. • Limpia del camino
ELECTRIFICACIÓN	SUFICIENTE INFRAESTRUCTURA Y EQUIPAMIENTO SOCIAL EN EL MUNICIPIO	Mejorar la infraestructura y equipamiento social del municipio.	Impulsar el desarrollo social del municipio con la energía eléctrica	obras de infraestructura <ul style="list-style-type: none"> • Cambio de energía monofásica a trifásica. • Ampliación de la red de distribución de la energía eléctrica
INFRAESTRUCTURA DE SALUD			Construcción de un centro de salud para prestar un mejor servicio a la población.	obras de infraestructura <ul style="list-style-type: none"> • Construcción de una clínica. • Contratar a una persona mas para la prestación de este servicio.

Santo Domingo Ozolotepec

<p>INFRAESTRUCTURA EDUCATIVA</p>			<p>Impulsar la infraestructura educativa para un mejor desarrollo en la educación del municipio.</p>	<p>obras de infraestructura</p> <ul style="list-style-type: none"> • Construcción de un aula en la escuela primaria "Abraham castellanos" • Construcción de una plaza cívica en la escuela primaria "Abraham castellanos" • Construcción de sala de usos múltiples en la escuela telesecundaria • Construcción de una dirección en la escuela preescolar "Narciso Mendoza" • Construcción de un bachillerato
---	--	--	--	---

8.2.3 EJE ECONOMICO

Objetivo estratégico: Promover diversos proyectos productivos para la generación de empleos e ingresos, gestionados mediante las dependencias correspondientes para recibir los apoyos necesarios. Además la creación y puesta en marcha de actividades productivas, para un mejor nivel de vida de los habitantes.

LINEAS DE ACCION	NOMBRE DEL PROYECTO ESTRATEGICO	OBJETIVO GENERAL	OBJETIVOS PARTICULARES	RESULTADOS ESPERADOS Acciones de fomento, proyectos económicos y obras de infraestructura.
CADENAS PRODUCTIVA	FORTALECIMIENTO DE CADENAS PRODUCTIVAS.	Obtener rendimientos altos productivos para la generación de mayores ingresos.	<ul style="list-style-type: none"> • Disminuir la migración de los habitantes a otros países. • Implementar asesoría técnica a los productores. • Gestionar proyectos productivos. 	<p>Acciones de fomento</p> <ul style="list-style-type: none"> • 5 cursos de asesoría técnica. • 3 cursos de concientización. <p>Proyectos económicos</p> <ul style="list-style-type: none"> • Creación de microempresas: panadería, carpintería, aserradero, instalación de una quebradora de piedra ,fabrica de tabique, construcción de cabañas, creación de talleres de costura • Cultivos alternativos: café, nopal, papa, trigo, durazno, chabacano, manzana, pera, aguacate, orégano, chicharro, producción de tomate bajo invernadero.

8.2.4 EJE INSTITUCIONAL

Objetivo estratégico: Mejorar los servicios públicos municipales para brindar un mejor servicio a la población, así como establecer reglamentos para una mejor administración de estos.

LINEAS DE ACCION	NOMBRE DEL PROYECTO ESTRATEGICO	OBJETIVO GENERAL	OBJETIVOS PARTICULARES	RESULTADOS ESPERADOS
MEJORAMIENTO EN LA PRESTACIÓN DE SERVICIOS	AMPLIACION EN LOS SERVICIOS PUBLICOS: AGUA POTABLE, CALLES Y ALUMBRADO PÚBLICO	Distribución y ampliación de los servicios públicos municipales.	<ul style="list-style-type: none"> • Brindar un mejor servicio a los ciudadanos. • Generar seguridad en las personas al transitar por las calles. 	<p>Acciones de fomento de</p> <ul style="list-style-type: none"> • 5 talleres para la elaboración de reglamentos de servicios publicaos municipales. • Establecimiento de reglamento de los servicios. <p>obras de infraestructura</p> <ul style="list-style-type: none"> • Ampliación del alumbrado publico. • Rehabilitación del sistema de agua potable. • Apertura de calles. •

LINEAS DE ACCION	NOMBRE DEL PROYECTO ESTRATEGICO	OBJETIVO GENERAL	OBJETIVOS PARTICULARES	RESULTADOS ESPERADOS Acciones de fomento, proyectos económicos y obras de infraestructura.
CAPACIDAD ADMINISTRATIVA Y FINANCIERA.	BUENA ADMINISTRACION MUNICIPAL	Lograr una buena administración municipal, a través de la organización y personal capacitado.	<ul style="list-style-type: none"> • Realizar las obras priorizadas. • Beneficiar a los ciudadanos con los programas de gobierno. • Contar con reglamentos municipales. • Gestionar proyectos productivos 	<p>Acciones de fomento</p> <ul style="list-style-type: none"> • 5 talleres de concientización, trabajo en equipo y motivación. • 5 talleres para la elaboración de reglamentos: bando de policía y buen gobierno y Protección civil.

8.3 RUMBO DEL CONSEJO

8.3.1 Visión

En el 2010 el Municipio de Santo Domingo Ozolotepec, aspira un ayuntamiento bien organizado, que conserve expresiones culturales, que no tenga analfabetismo. En cuanto a infraestructura contar con escuelas de calidad, servicio médico especializado, buena comunicación, calles pavimentadas y con infraestructura productiva. Además un Municipio que cuide y explote racionalmente sus recursos naturales y que todas las personas realicen un tratamiento de los desechos y con esto lograr que las personas tengan un mejor nivel de vida, logrando así un índice de desarrollo humano alto.

8.3.2 Misión

El Municipio de Santo Domingo Ozolotepec, es un órgano de gobierno que, dirige y administra las acciones para el desarrollo económico, social, político y cultural en coordinación con los diferentes órganos de gobierno. Se rige por leyes y hace que esta se cumpla, prioriza y resuelve las necesidades de la localidad, vigila su territorio y conserva la paz de sus habitantes.

8.4. INVOLUCRADOS EN EL PLAN.

Cuadro 23. Involucrados en el plan

PROYECTO ESTRATÉGICO	INVOLUCRADOS DEL SECTOR PÚBLICO			INVOLUCRADO DEL SECTOR SOCIAL O PRIVADO
	DEPENDENCIAS MUNICIPALES O REGIONALES	DEPENDENCIAS O SECRETARÍAS ESTATALES	SECRETARÍAS FEDERALES	
BOSQUES REFORESTADOS	<ul style="list-style-type: none"> • Autoridad comunal. • Comité de vigilancia. • Los comuneros. 	<ul style="list-style-type: none"> • Instituto estatal de ecología. 	<ul style="list-style-type: none"> • Comisión nacional forestal. • SEMARNAT (PROARBOL) • SEDESOL (HABITAT). • SEMARNAT (PROGRAMA DE CONSERVACION). • CONAFOR • PROFEPA 	<ul style="list-style-type: none"> • Prestador de servicios técnicos forestales. • Proveedores de plantas nativas de la región. • CIGA • UNAM
IMPULSAR UN MANEJO INTEGRAL DE LAS AGUAS RESIDUALES	<ul style="list-style-type: none"> • Centro de salud de la población. • Comunidad en general 	<ul style="list-style-type: none"> • Instituto estatal de ecología. 	<ul style="list-style-type: none"> • Secretaría de salud. • CONAGUA (programa de agua potable, alcantarillado y saneamiento en zonas urbanas). • CONAGUA (Programa de tratamiento de aguas residuales). • Secretaría de salud • IMSS 	<ul style="list-style-type: none"> • UABJO
BUENAS CONDICIONES DE LAS VIAS DE COMUNICACIÓN	<ul style="list-style-type: none"> • Regidor de obras. • La autoridad municipal 	<ul style="list-style-type: none"> • Secretaria de comunicaciones y transporte. • CAO. 	<ul style="list-style-type: none"> • BANOBRAS (Carreteras, vialidad y puentes). 	<ul style="list-style-type: none"> • Beneficiarios. • Proveedores de material. • Contratista

SUFICIENTE INFRAESTRUCTURA Y EQUIPAMIENTO SOCIAL EN EL MUNICIPIO	<ul style="list-style-type: none"> Comités de escuelas y sector salud. 	<ul style="list-style-type: none"> Regidor de obras. La autoridad municipal 	COPLADE	<ul style="list-style-type: none"> IEEPO Secretaría de salud BANOBRAS. SEDESOL CFE 	<ul style="list-style-type: none"> Beneficiarios. Proveedores de material. Constructoras privadas
FORTALECIMIENTO DE CADENAS PRODUCTIVAS (GRANOS BASICOS)	<ul style="list-style-type: none"> Productores 	<ul style="list-style-type: none"> La autoridad municipal 	.CCDI	<ul style="list-style-type: none"> CDI SEDESOL SEDER SAGARPA SECRETARIA DE ECONOMIA. FONAES 	<ul style="list-style-type: none"> Organizaciones de la sociedad civil en el distrito, dedicadas a: Capacitación y Asesoría técnica Agrícola.

PROYECTO ESTRATÉGICO	INVOLUCRADOS DEL SECTOR PÚBLICO				INVOLUCRADO S DEL SECTOR SOCIAL O PRIVADO
	INVOLUCRADOS DE LA COMUNIDAD/ LOCALIDAD	DEPENDENCIAS MUNICIPALES O REGIONALES	DEPENDENCIAS O SECRETARÍAS ESTATALES	SECRETARÍAS FEDERALES	
AMPLIACION EN LOS SERVICIOS PUBLICOS: AGUA POTABLE, CALLES Y ALUMBRADO PÚBLICO.	Comité de obras. Población en general.	La autoridad municipal. Sindicatura municipal. Regidor de obras CMDRS	COPLADE	CONAGUA. BANOBRAS. CFE SEDESOL	<ul style="list-style-type: none"> Constructoras privadas.
BUENA ADMINISTRACION MUNICIPAL.	Los ciudadanos.		SAI IDEMUN Auditoria superior del estado. COPLADE	SE INAFED AMMAC INAP	<ul style="list-style-type: none"> Organizaciones de la sociedad civil en el distrito, dedicadas a: impartir talleres de concientización, trabajo en equipo y motivación:

8.5 PROGRAMA DE ACTIVIDADES Y SEGUIMIENTO

Cuadro 24. Programa de actividades y seguimiento.

PROYECTO	ACTIVIDAD	RESPONSABLE	SEGUIMIENTO	MESES AÑO 2009																	
				Ene	Feb	Mar	Abr	May	Jun	Jul	Ago	Sep	Oct	Nov	Dic						
BOSQUES REFORESTADOS	Asamblea con los integrantes del comisariado de bienes comunales y autoridad municipal.	Presidente del comisariado de bienes comunales.	PROGRAMADO																		
	Solicitar capacitación con el instituto estatal de ecología, SEMARNAT, SEDESOL, CONAFOR entre otras.	Presidente del comisariado de bienes comunales. Autoridad municipal	PROGRAMADO																		
	Elaboración del reglamento para el aprovechamiento de los recursos naturales.	Dependencias Autoridad municipal Comisariado de bienes comunales.	PROGRAMADO																		
	Nombramiento de una comisión de vigilancia.	Autoridad municipal Comisariado de bienes comunales	PROGRAMADO																		
	Reforestación del área.	Comuneros Autoridad comunal.	PROGRAMADO																		
				REALIZADO																	
				REALIZADO																	
				PROGRAMADO																	
				REALIZADO																	
				PROGRAMADO																	
			REALIZADO																		

PROYECTO	ACTIVIDAD	RESPONSABLE	SEGUIMIENTO	MESES AÑO 2009														
				Ene	Feb	Mar	Abr	May	Jun	Jul	Ago	Sep	Oct	Nov	Dic			
IMPULSAR UN MANEJO INTEGRAL DE LAS AGUAS RESIDUALES	1. Invitar a las Dependencias y secretarías: instituto estatal de ecología, CONAGUA, BANOBRAS y COPLADE a sesiones con el consejo.	Autoridad municipal	PROGRAMADO REALIZADO															
	2. Plantear proyecto estratégico a las dependencias y secretarías en Sesión del consejo.	Autoridad municipal Regidor de obras	PROGRAMADO REALIZADO															
	3. Dar seguimiento a los acuerdos planteados en la sesión de consejo	Autoridad municipal Regidor de obras.	PROGRAMADO REALIZADO															
	4. Ejecución de la obra.	Autoridad municipal Regidor de obras. Contratista.	PROGRAMADO REALIZADO															

PROYECTO	ACTIVIDAD	RESPONSABLE	SEGUIMIENTO	MESES AÑO 2009														
				Ene	Feb	Mar	Abr	May	Jun	Jul	Ago	Sep	Oct	Nov	Dic			
BUENAS CONDICIONES DE LAS VIAS DE COMUNICACIÓN	1. Invitar a BANOBRAS y CAO a sesiones con el consejo.	Autoridad municipal	PROGRAMADO REALIZADO															
	3.Integración de los expedientes técnicos.	Regidor de obras y autoridad municipal	PROGRAMADO REALIZADO															
	4.Gestionar la mezcla de recursos ante CAO y BANOBRAS.	Regidor de obras y autoridad municipal	PROGRAMADO REALIZADO															
	5.Establecer acuerdos para la construcción de la obra.	Autoridad municipal BANOBRAS y CAO	PROGRAMADO REALIZADO															
	6. Ejecución de las obras.	BANOBRAS y CAO	REALIZADO															

PROYECTO	ACTIVIDAD	RESPONSABLE	SEGUIMIENTO	MESES AÑO 2009														
				Ene	Feb	Mar	Abr	May	Jun	Jul	Ago	Sep	Oct	Nov	Dic			
SUFICIENTE INFRAESTRUCTURA Y EQUIPAMIENTO SOCIAL EN EL MUNICIPIO	1. Priorización de obras ante consejo.	Autoridad municipal	PROGRAMADO REALIZADO															
	2. Invitar a las dependencias y secretarías: IEEPO,Secretaría de salud, BANOBRAS, SEDESOL a sesiones con el consejo, para que expongan sus apoyos.	Secretario municipal Regidor de obras	PROGRAMADO REALIZADO															
	3.Integración de los expedientes técnicos.	Regidor de obras	PROGRAMADO REALIZADO															
	4.Gestionar la mezcla de	Autoridad municipal	PROGRAMADO															

PROYECTO	ACTIVIDAD	RESPONSABLE	SEGUIMIENTO	Ene	Feb	Mar	Abr	May	Jun	Jul	Ago	Sep	Oct	Nov	Dic
	recursos ante las dependencias que aportaran el financiamiento.	Regidor de obras	REALIZADO												
	5. Establecer acuerdos para la construcción de la obra.	Autoridad municipal Constructora	PROGRAMADO REALIZADO												
	6. Ejecución de las obras.	Autoridad municipal Constructora	PROGRAMADO REALIZADO												

PROYECTO	ACTIVIDAD	RESPONSABLE	SEGUIMIENTO	MESES AÑO 2009-2010											
				Ene	Feb	Mar	Abr	May	Jun	Jul	Ago	Sep	Oct	Nov	Dic
FORTALECIMIENTO DE CADENAS PRODUCTIVAS	1. Invitar a las dependencias (SEDER, SAGARPA,, CDI Y SE) a una reunión de CMDRS para que expongan sus programas de apoyo	El consejo municipal de desarrollo rural.	PROGRAMADO REALIZADO												
	2. Formar grupos de productores	Asesor municipal	PROGRAMADO REALIZADO												
	3. Integración de expediente	Asesor municipal	PROGRAMADO REALIZADO												
	4. Recepción del proyecto en ventanilla	SEDER	PROGRAMADO REALIZADO												
	5. Seguimiento	El consejo municipal de desarrollo rural. Asesor municipal	PROGRAMADO REALIZADO												
	6. Ejecución de proyectos.	Productores	PROGRAMADO REALIZADO												

PROYECTO	ACTIVIDAD	RESPONSABLE	SEGUIMIENTO	MESES AÑO 2010															
				Ene	Feb	Mar	Abr	May	Jun	Jul	Ago	Sep	Oct	Nov	Dic				
AMPLIACION EN LOS SERVICIOS PUBLICOS: AGUA POTABLE, Y CALLES ALUMBRADO PUBLICO	1. Invitar a las Dependencias secretarías COPLADE, CONAGUA, CFE y BANOBRAS a las sesiones con el consejo.	Autoridad municipal	PROGRAMADO REALIZADO																
	2. Plantear las obras ante las dependencias y secretarías en sesión del consejo.	Regidor obras	PROGRAMADO REALIZADO																
	3. Dar seguimiento a los acuerdos planteados en la sesión de consejo	Autoridad municipal Regidor obras.	PROGRAMADO REALIZADO																
	4. Ejecución de las obras.	Autoridad municipal Regidor obras. Contratista	PROGRAMADO REALIZADO																
PROYECTO	ACTIVIDAD	RESPONSABLE	SEGUIMIENTO	MESES AÑO 2010															
BUENA ADMINISTRACION MUNICIPAL	1. Convocar a las autoridades a sesiones, para hacer de su conocimiento de lo que se quiere lograr con los talleres.	Presidente municipal	PROGRAMADO REALIZADO																
	2. Solicitar los talleres ante las organizaciones que las imparten. SAID y IDEMUN, entre otras.	Secretario municipal	PROGRAMADO REALIZADO																
	3. Ejecución de los talleres.	SAI IDEMUN	PROGRAMADO REALIZADO																

CONCLUSIONES Y RECOMENDACIONES

Sin lugar a dudas nuevos tiempos reclaman nuevos conceptos de visión de desarrollo rural y nuevas alternativas ante la evidencia latente del rezago económico, social y tecnológico en que se encuentra el campo en nuestro país. Además, con una difícil situación en los mercados globalizados. Una población mayoritaria en condiciones de pobreza y pobreza extrema, forzada a emigrar sin que existan mejores alternativas de vida y desprovista de los servicios básicos para su bienestar humano. No obstante, hasta hoy no se ha encontrado un punto donde converjan estos aspectos de tal forma que constituya un detonador potente del desarrollo rural sustentable en municipios considerados como de alta y muy alta marginación.

Debido al sustento que otorga la ley de desarrollo rural sustentable a la toma de decisiones del municipio, surge la elaboración del presente documento, en el cual se contempló como parte del mismo, el diagnóstico, diseño de estrategias y el marco lógico (plan de desarrollo); se describieron y analizaron diversas situaciones de los ejes: físico, humano, económico, social e institucional que enfrentan los habitantes. En todo el proceso de formulación del plan de desarrollo participaron activamente los habitantes del municipio. Por lo que se ha comprobado con este documento que en la medida en que participen activamente en la toma de decisiones, así lograrán influir en el desarrollo de su comunidad.

Además, se pudo observar que Santo Domingo Ozolotepec, es una comunidad que aun conserva aspectos de cooperativismo como el trabajo colectivo, la ayuda mutua y siempre hacia el logro de un objetivo común., donde las decisiones importantes siempre son consultadas a los habitantes. También ha sabido aprovechar la mayoría de oportunidades que se les ha presentado, es gente que participa activamente por el bien de su comunidad y que cualquier apoyo del gobierno será bienvenido.

En el municipio se tienen diversas carencias: En el sector educativo hace falta una escuela de nivel medio superior con su respectiva infraestructura; se requiere la ampliación de la electrificación; es necesario también resolver los efectos de las descargas de aguas negras cerca del río Santo Domingo, que son arrastradas en temporada de lluvias por los ríos; es importante buscar alternativas de conservación de fauna y flora silvestre, para evitar que

lleguen a estar en peligro de extinción. Además es útil mejorar los medios de comunicación, desde caminos hasta pláticas para evitar vicios como el alcoholismo.

Debido a la escasez de fuentes de trabajo en el municipio, las autoridades están gestionando ante las instituciones del gobierno federal, estatal apoyos que permitan el aprovechamiento de los recursos naturales mediante ejecución de proyectos como son: Saneamiento del bosque, Proyectos productivos agropecuarios, infraestructura social, protección de flora y fauna silvestre, ampliación de la red de agua potable, sistemas de riego, instalación de un aserradero, instalación de un taller de muebles, conservación del camino que conduce a Santo Domingo Ozolotepec, elaboración de artesanías, **instalación de un taller de carpintería, instalación de un invernadero de tomate, implementación de un aserradero** para hacer un uso racional de los recursos naturales lo cual evita el desperdicio o maltrato de pinos pequeños lo cual con estos proyectos que se tienen planteados para la realización en el municipio, es para generar fuentes de empleo para los mismos habitantes del municipio, lo cual retendríamos un poco la migración de los habitantes del municipio entre otros.

Pero se tiene claro que con la participación y cooperación de los ciudadanos de la comunidad será más fácil llevar a cabo estos planes construir una obra de captación para disminuir la contaminación.

Una recomendación es que los grupos de trabajo que se lleguen a conformar para llevar a cabo los proyectos productivos, sean sostenibles a largo plazo mediante acciones de su fortalecimiento organizacional, productivo y así generar impacto dentro y fuera de la comunidad.

REFERENCIAS BIBLIOGRÁFICAS

1. Actores Sociales y el Consejo de Desarrollo Municipal, 2008.
2. CONAPO. Situación demográfica del estado de Oaxaca, México, 1996.
3. SNIM. Centro Nacional de Información Municipal, versión 7. año 2005.
4. EDSDO. Programa de Manejo Forestal de Santo Domingo Ozolotepec, Miahuatlán, Oax.
5. INEGI. Estados Unidos Mexicanos. Tabulados de la Muestra Censal; Cuestionario Ampliado. XVII Censo General de Población y Vivienda.
6. SAGAR. Anuario Estadístico de la Producción Agrícola de los Estados Unidos Mexicanos. México, D. F., 2000.
7. SAGAR. Anuario Estadístico de la Producción Pecuaria de los Estados Unidos Mexicanos. México, D. F., 2000.
9. SCT. Atlas de Comunicaciones y Transportes, Escala 1:500 000. México, D. F., 1998.
10. SEMARNAP. Anuario Estadístico de la Producción Forestal, 1998. México, 1997.
11. Chapela M.,F. y Lara, P., Y. 1996. La planeación comunitaria del manejo del territorio.
12. Índices de desarrollo humano 2000, CONAPO. Colección índices sociodemográficos.
13. Índices de marginación 2000 CONAPO. Colección índices sociodemográficos.
14. 1987. Los municipios de Oaxaca.
15. INEGI, 2005 Censo General de Población y Vivienda.
16. Carta Edafológica. INEGI.
17. Carta de Uso de suelo y Vegetación. INEGI.
18. Carta Topográfica. INEGI.
19. Ley de Desarrollo Rural Sustentable.
20. Secretaría de Gobernación. 1987. Enciclopedia de los municipios de México. Tomo. Centro Nacional de estudios municipales. Primera edición.
21. Vázquez Dávila M. A. 1995. Uso y manejo de recursos vegetales de Oaxaca. Instituto Tecnológico Agropecuario No. 23. México. 1-8 p.
22. Entrevistas realizadas a los informantes clave y a la población en general, Santo Domingo Ozolotepec 2008.

ANEXOS

EJE AMBIENTAL



Anexo 1. Recursos hidrológicos de Santo Domingo Ozolotepec río la nevaría.



Anexo 2. Zona erosionada aledaña al asentamiento humano del municipio

Anexo 3. Propuesta de actividades eco turísticas en Santo Domingo Ozolotepec.

ACTIVIDAD	PUNTOS DE INTERÉS
Nadar en posas naturales	Observación sideral
Observación de ecosistemas	Participación en programas de rescate de flora y fauna.
Observación de fauna	Participación en proyectos de
Observación de fósiles	Senderismo interpretativo
Observación de la flora	Talleres de educación ambiental

Fuente: Información proporcionada por el CMDRS de Santo Domingo Ozolotepec 2008.



Anexo 4. Áreas reforestadas por Autoridades de Santo Domingo Ozolotepec.

EJE SOCIAL



Anexo 5. Autobús de Santo Domingo Ozolotepec



Anexo 6: Escuela primaria de Santo Domingo Ozolotepec

EJE HUMANO



Anexo 7. Celebración de la fiesta el carnaval.

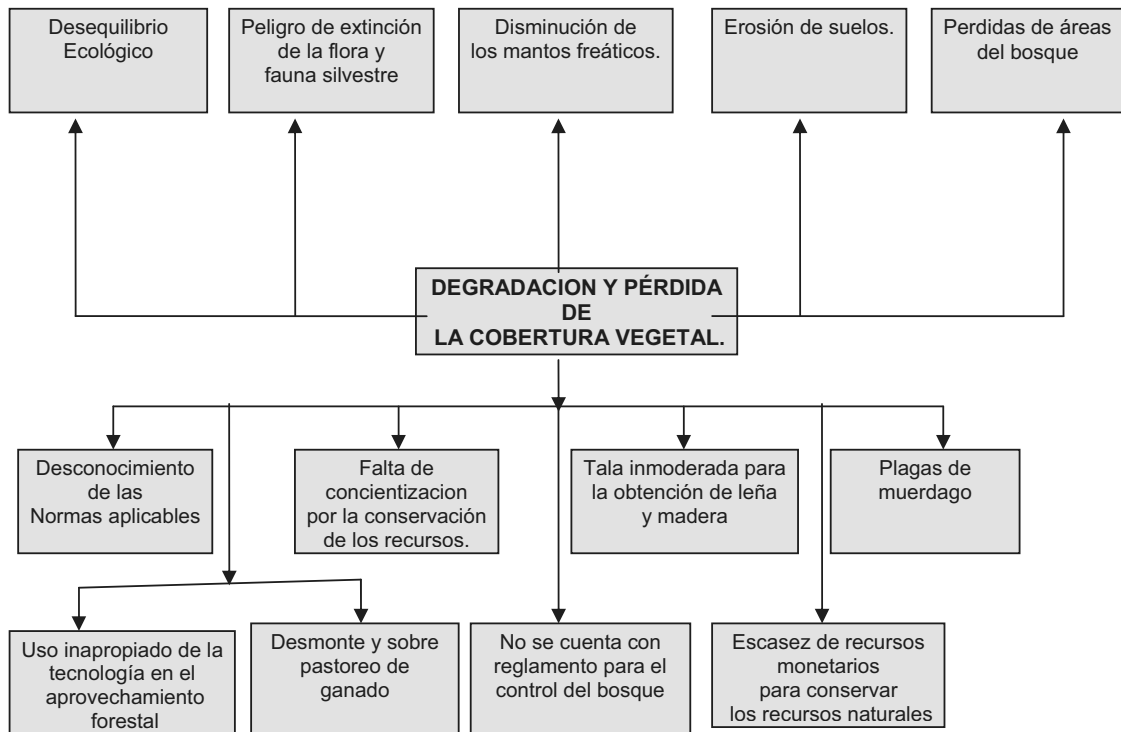
Anexo 8. Matriz de priorización de problemas

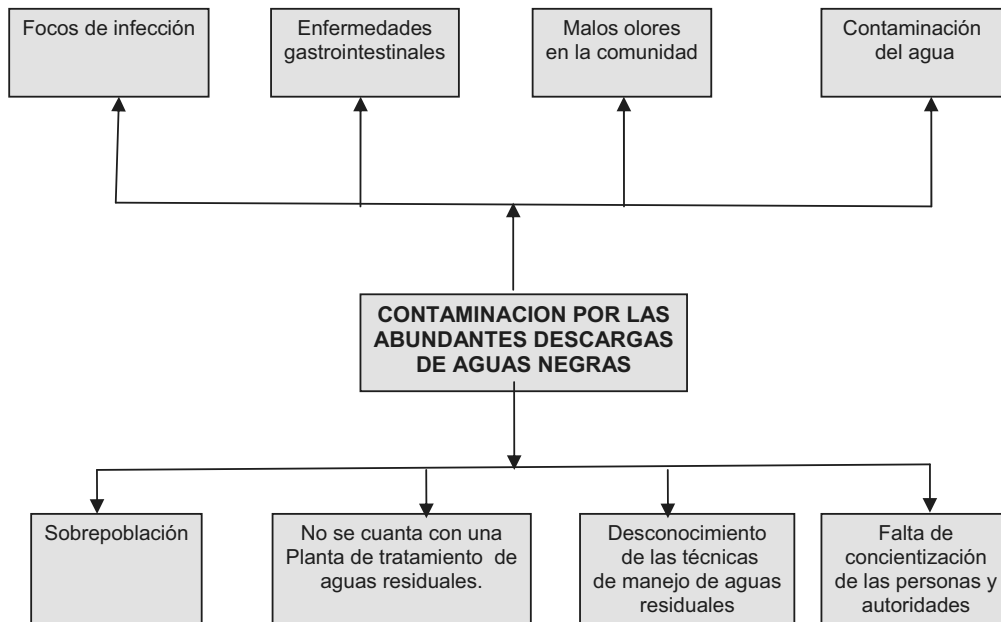
Problema	1	2	3	4	5	6	7	Frecuencia	Jerarquía
1	■	1	1	1	1	1	1	6	1
2		■	2	4	2	2	7	3	3
3			■	3	3	3	3	4	2
4				■	5	6	4	1	5
5					■	5	5	2	4
6						■	6	1	6
7							■	0	7

Fuente: información proporcionada por el CMDRS 2008.

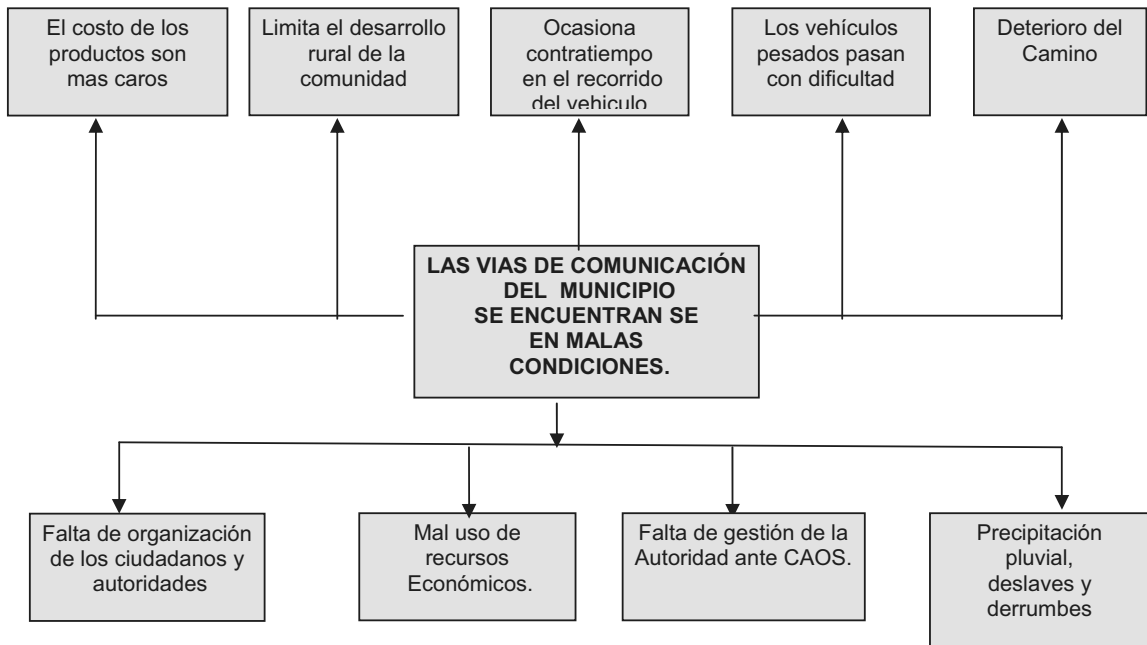
ANEXO 9. ARBOL DE PROBLEMAS

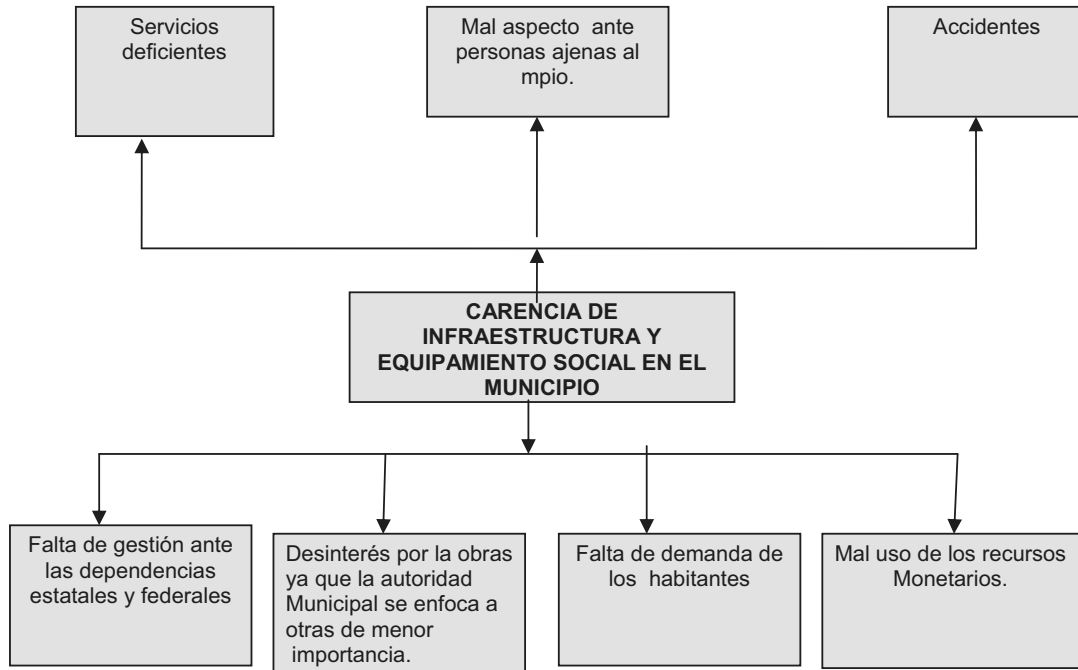
EJE AMBIENTAL



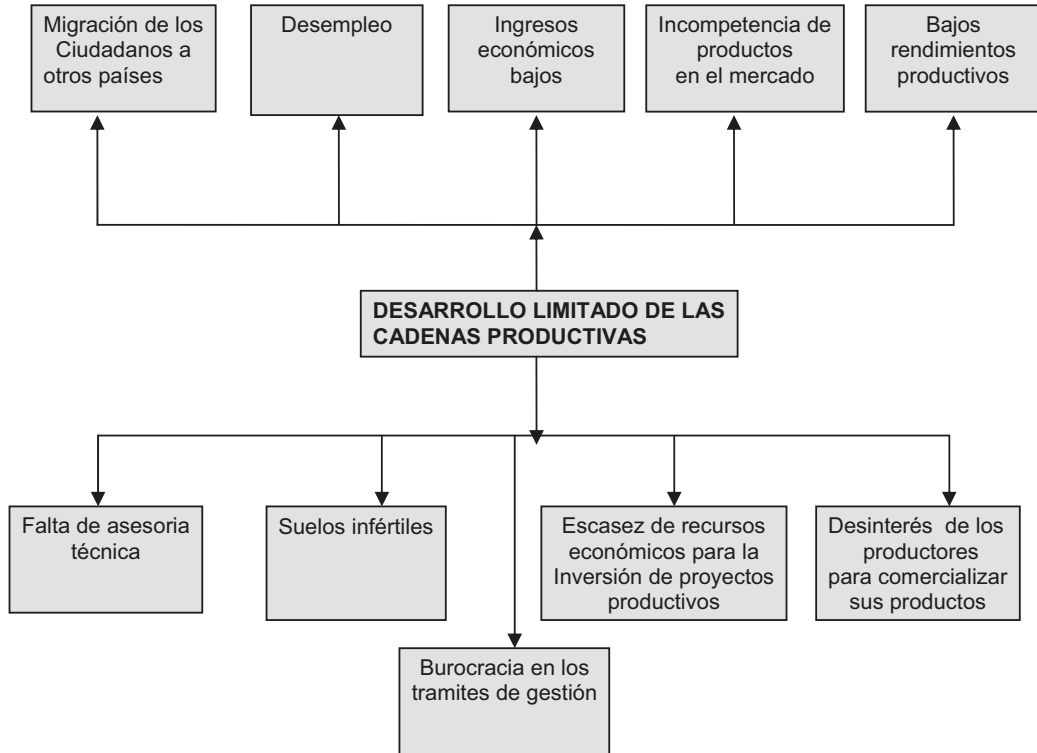


EJE SOCIAL

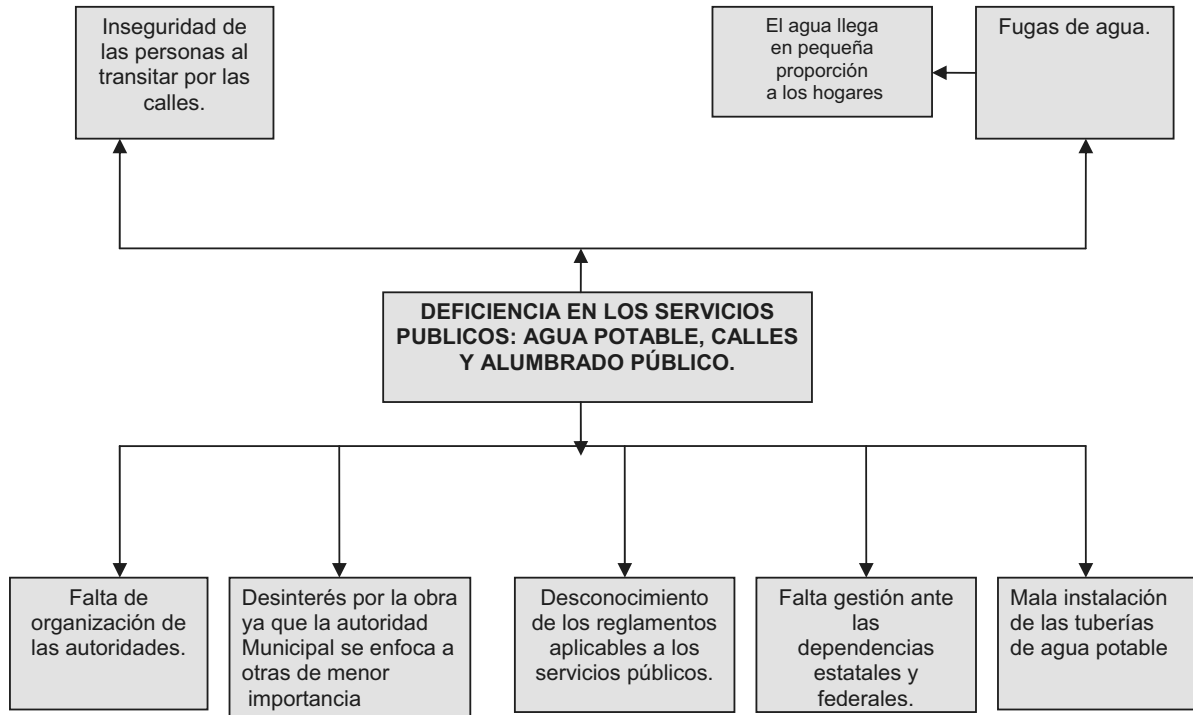




EJE ECONÓMICO



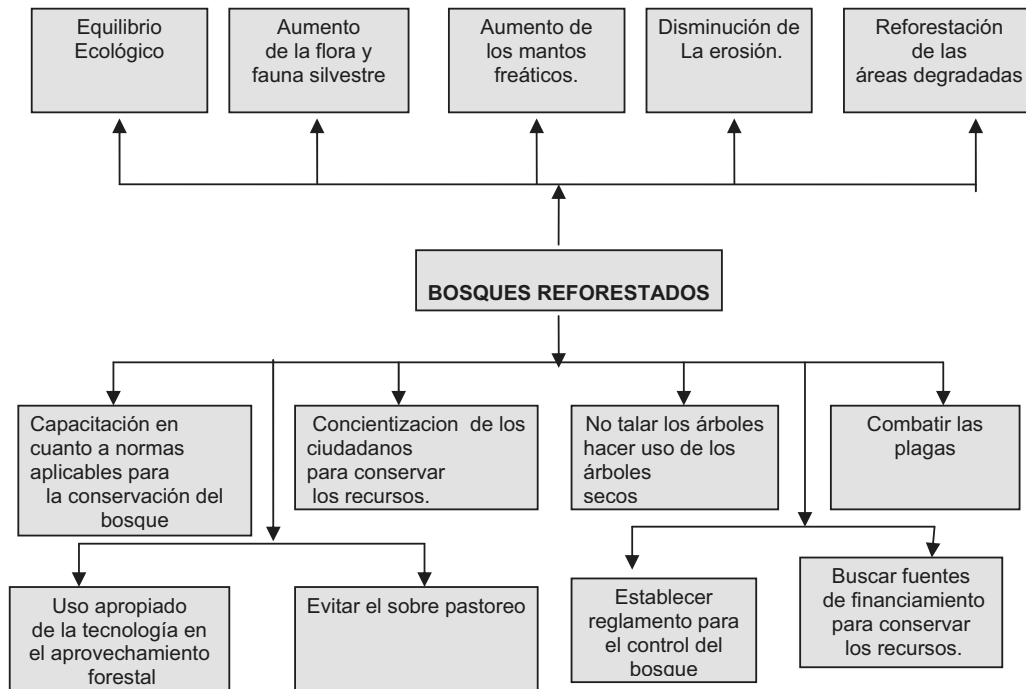
EJE INSTITUCIONAL

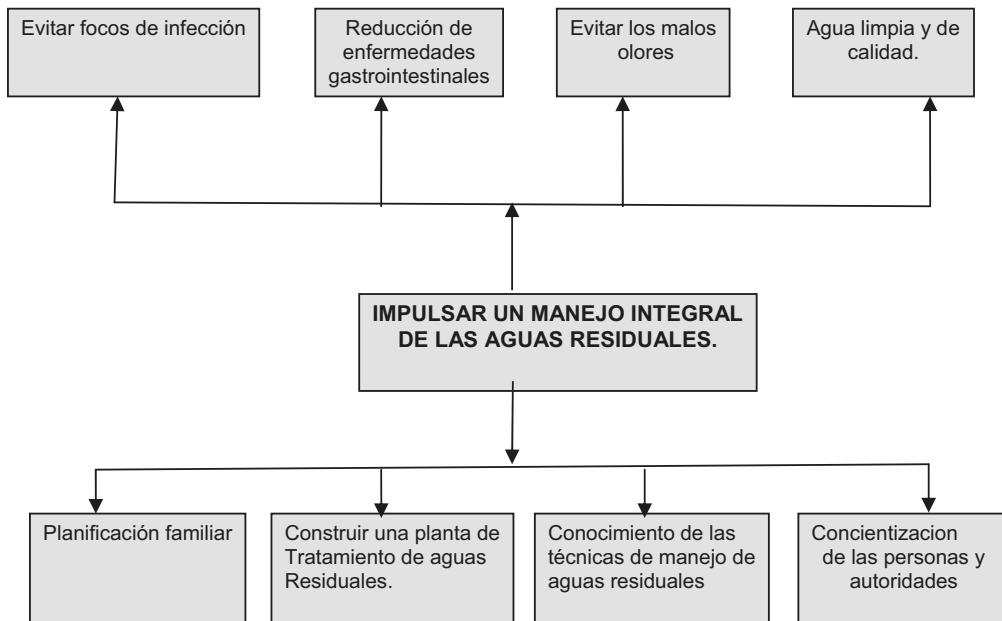




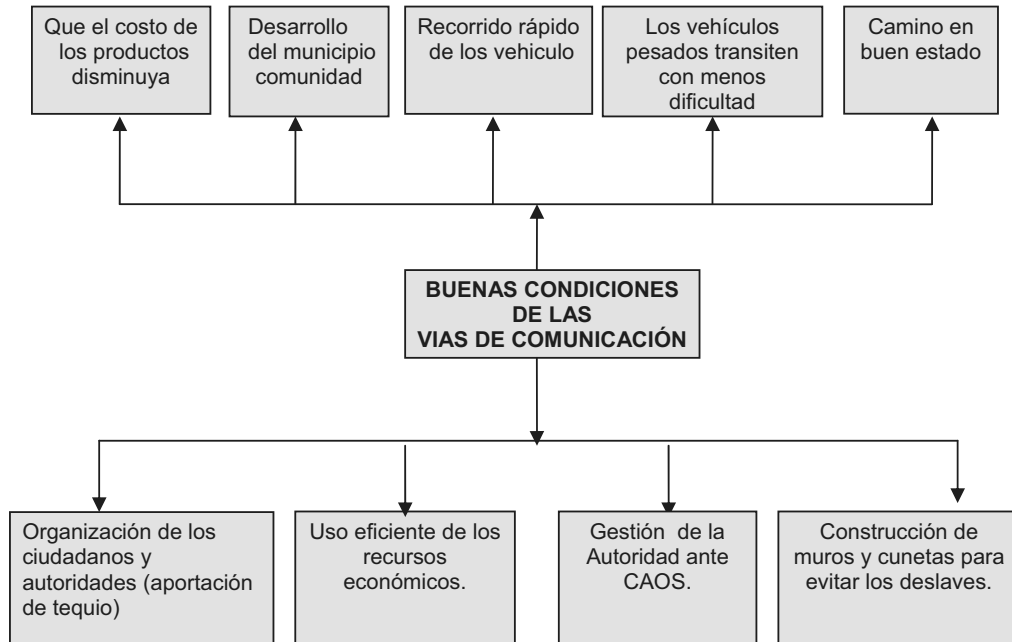
ANEXO 10. ARBOL DE SOUCIONES

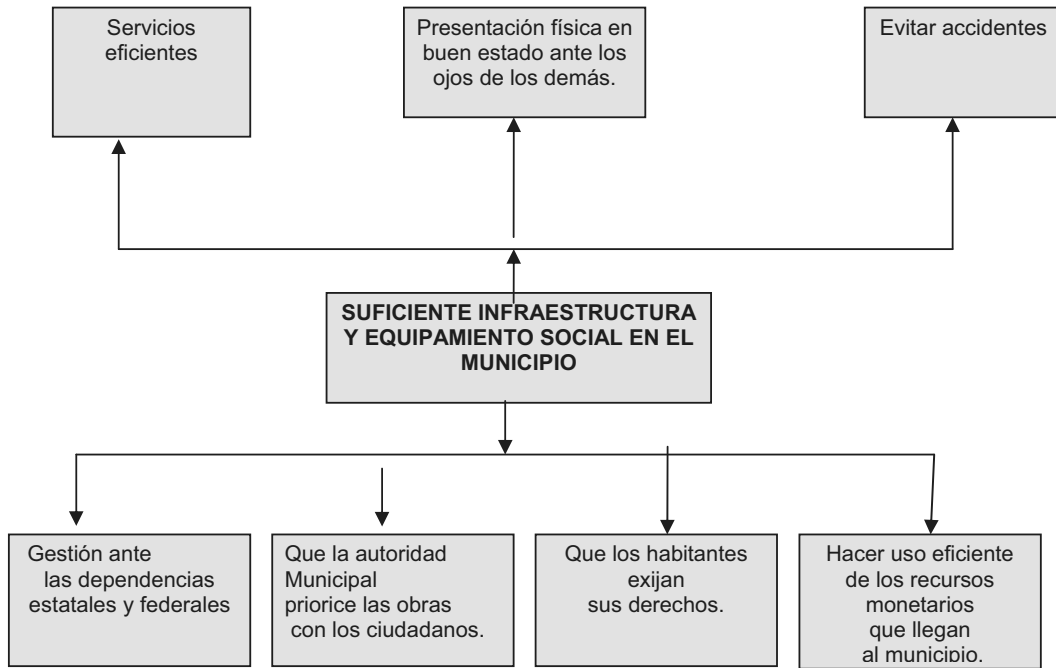
EJE AMBIENTAL



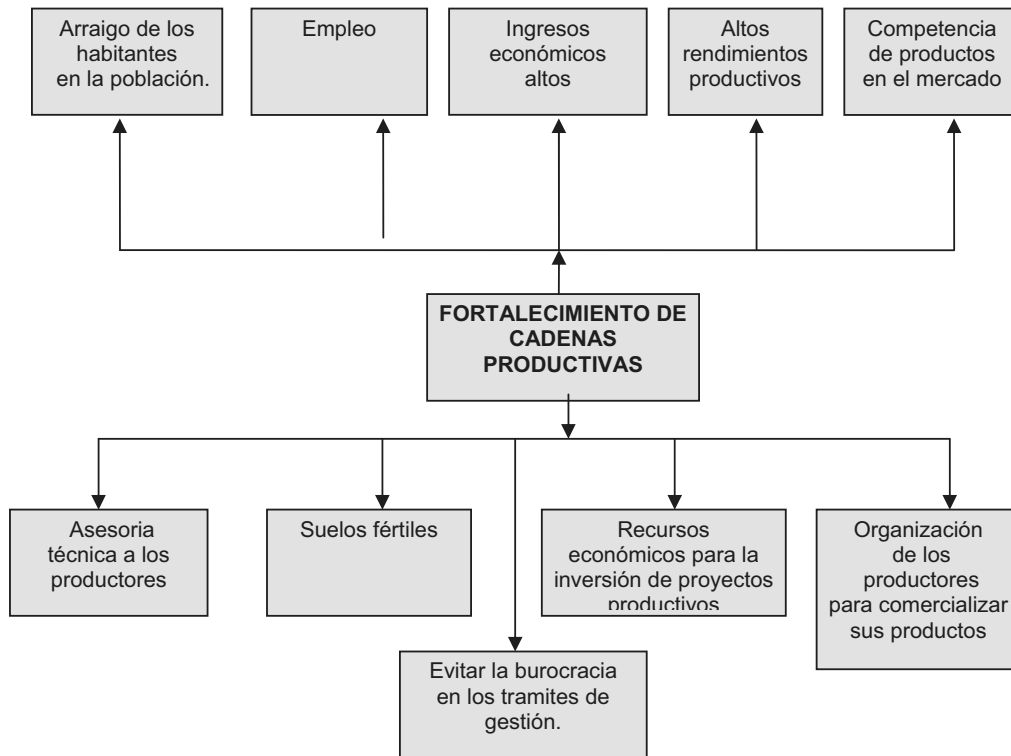


EJE SOCIAL

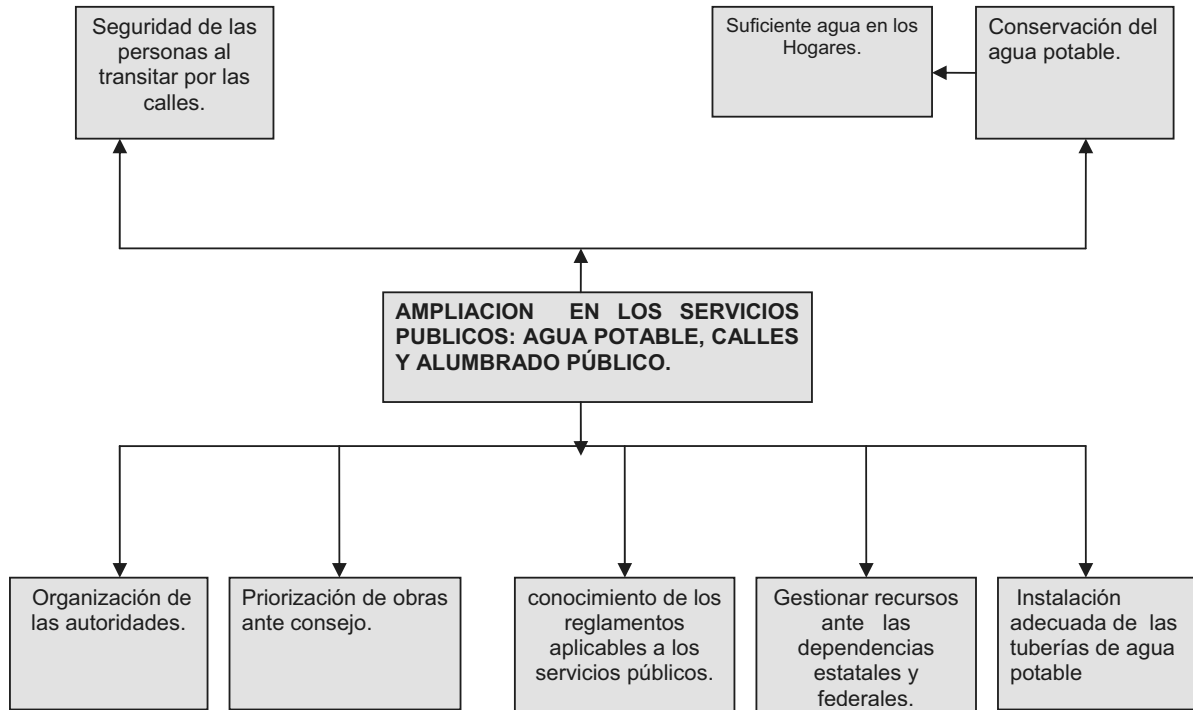


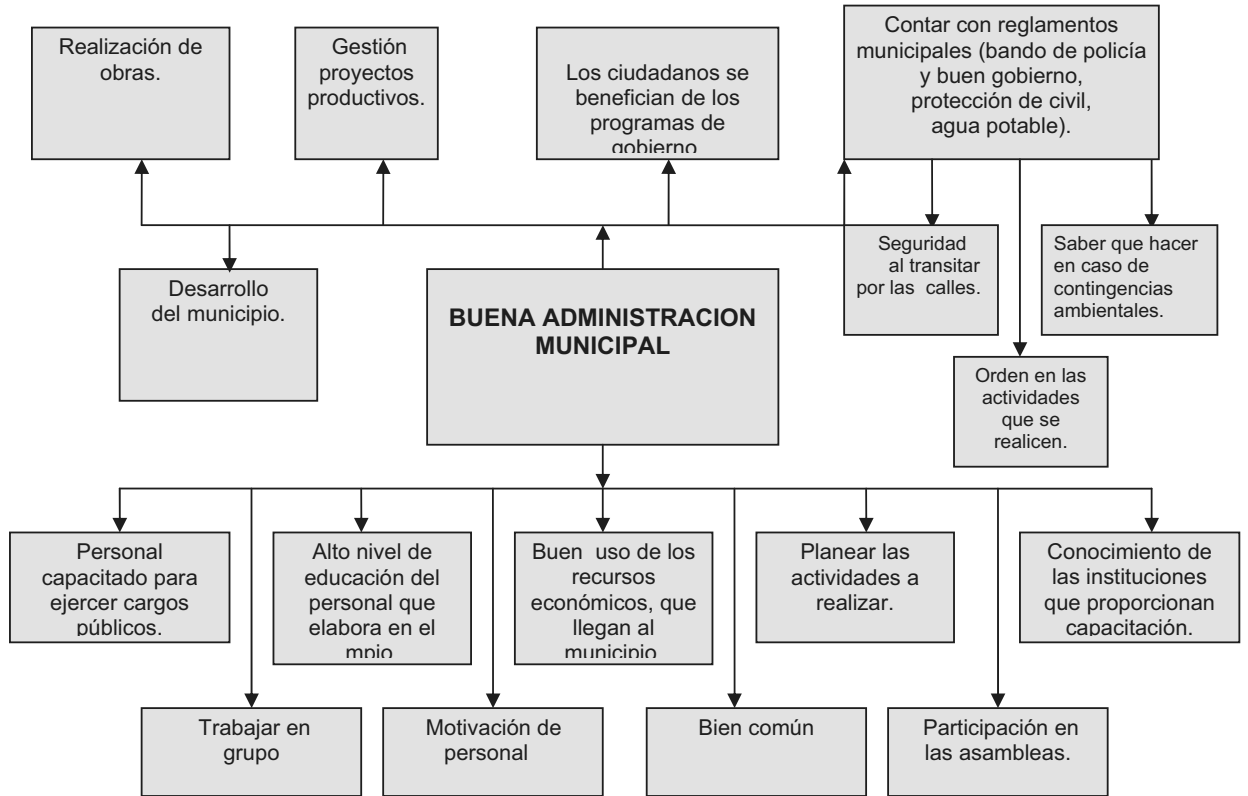


EJE ECONÓMICO



EJE INSTITUCIONAL





ANEXO 11. MATRIZ DE SOLUCIONES ESTRATEGICAS.

EJE AMBIENTAL

(Propuesta de solución) proyecto estratégico.	¿Resuelve o ataca varios problemas? ¿Cuáles?	¿Los recursos para hacerlo están bajo nuestro control?	¿Estamos todos de acuerdo en realizarla? ¿Quiénes?	¿Cuánto tiempo tardaremos en lograrlo?	¿Qué riesgos o peligros correremos al hacerlo?	¿Qué riesgos o peligros correremos al no hacerlo?	¿Quiénes se van a beneficiar?
BOSQUES REFORESTADOS	<ul style="list-style-type: none"> Desconocimiento de las Normas aplicables Falta de concientización por la conservación de los recursos Tala inmoderada para la obtención de leña y madera Plagas de muerdago Uso inapropiado de la tecnología en el aprovechamiento forestal Desmonte y sobre pastoreo de ganado. No se cuenta con reglamento para el control del bosque Escasez de recursos Monetarios para conservar los recursos naturales 	Si	<ul style="list-style-type: none"> Autoridad municipal Autoridad comunal. Comité de vigilancia Los comuneros 	3 años	Ninguno	<ul style="list-style-type: none"> Desequilibrio ecológico Peligro de extinción de la flora y fauna silvestre Disminución de los mantos freáticos. Erosión de suelo Perdidas de áreas del bosque 	La población en general

<p>IMPULSAR UN MANEJO INTEGRAL DE LAS AGUAS RESIDUALES.</p>	<ul style="list-style-type: none"> • Sobrepoblación • No se cuenta con una planta de tratamiento de aguas residuales • Desconocimiento de las técnicas de manejo de aguas residuales • Falta de concientización de las personas y autoridades 	<p>Si</p>	<p>Si</p> <ul style="list-style-type: none"> • Autoridad municipal • La comunidad • El regidor de obras 	<p>5 años</p>	<p>Ninguno</p>	<ul style="list-style-type: none"> • Focos de infección • Enfermedades gastrointestinales • Malos olores en la comunidad • Contaminación del agua 	<p>Los ciudadanos</p>
--	---	-----------	--	---------------	----------------	---	-----------------------

EJE SOCIAL

<p>(Propuesta de solución) proyecto estratégico.</p>	<p>¿Resuelve o ataca varios problemas? ¿Cuáles?</p>	<p>¿Los recursos para hacerlo están bajo nuestro control?</p>	<p>¿Estamos de acuerdo en realizarla? ¿Quiénes?</p>	<p>¿Cuánto tiempo tardaremos en lograrlo?</p>	<p>¿Qué riesgos o peligros correremos al hacerlo?</p>	<p>¿Qué riesgos o peligros correremos al no hacerlo?</p>	<p>¿Quiénes se van a beneficiar?</p>
<p>BUENAS CONDICIONES DE LAS VIAS DE COMUNICACIÓN</p>	<ul style="list-style-type: none"> • Falta de organización de los ciudadanos y autoridades. • Mal uso de los recursos económicos. • Falta de gestión de la Autoridad ante CAOS • Falta de apoyo de las Dependencias estatales y federales. • Falta de construcción de muros de contención, puentes • Precipitación pluvial, deslaves y derrumbes 	<p>Si</p>	<p>si</p> <ul style="list-style-type: none"> • Autoridad municipal • Ciudadanos • Contratistas 	<p>3 años</p>	<p>Ninguno</p>	<ul style="list-style-type: none"> • El costo de los productos son mas caros • Limita el desarrollo rural de la comunidad • Ocasiona contratiempo en el recorrido del vehiculo • Los vehiculos pesados pasan con 	<p>Los ciudadanos Visitantes. La población en general</p>

Santo Domingo Ozolotepec

									dificultad • Deterioro del camino	
--	--	--	--	--	--	--	--	--	--------------------------------------	--

(Propuesta de solución) proyecto estratégico.	¿Resuelve o ataca varios problemas? ¿Cuáles?	¿Los recursos para hacerlo están bajo nuestro control?	¿Estamos todos de acuerdo en realizarla? ¿Quiénes?	¿Cuánto tiempo tardaremos en lograrlo?	¿Qué riesgos o peligros correremos al hacerlo?	¿Qué riesgos o peligros correremos al hacerlo?	¿Quiénes se van a beneficiar?
SUFICIENTE INFRAESTRUCTURA Y EQUIPAMIENTO SOCIAL EN EL MUNICIPIO	<ul style="list-style-type: none"> Falta de gestión ante dependencias estatales y federales Desinterés por la obra ya que la autoridad Municipal se enfoca a otras de menor importancia. Falta de demanda de los habitantes Mal uso de los recursos monetarios. 	Si	Si <ul style="list-style-type: none"> Autoridad municipal Ciudadanos Regidor de obras contratista 	3 años	Ninguno	<ul style="list-style-type: none"> Servicios deficientes Mal aspecto ante los ojos de las personas ajenas al municipio. Accidentes 	La población en general

EJE ECONOMICO

(Propuesta de solución) proyecto estratégico.	¿Resuelve o ataca varios problemas? ¿Cuáles?	¿Los recursos para hacerlo están bajo nuestro control?	¿Estamos todos de acuerdo en realizarla? ¿Quiénes?	¿Cuánto tiempo tardaremos en lograrlo?	¿Qué riesgos o peligros correremos al hacerlo?	¿Qué riesgos o peligros correremos al no hacerlo?	¿Quiénes se van a beneficiar?
FORTALECIMIENTO DE CADENAS PRODUCTIVAS	<ul style="list-style-type: none"> Falta de asesoría técnica Suelos infértiles Escasez de recursos económicos para la inversión de proyectos productivos Desinterés de los productores para comercializar sus productos Burocracia en los trámites de gestión ante las dependencias. 	Si	<ul style="list-style-type: none"> Productores Autoridad municipal 	5 años	Ninguno	<ul style="list-style-type: none"> Migración de los ciudadanos a otros países Desempleo Ingresos económicos bajos Bajos rendimientos productivos Incompetencia de productos en el mercado 	A los productores Consumidores Familias de los productores

EJE INSTITUCIONAL

Santo Domingo Ozolotepec

(Propuesta de solución) proyecto estratégico.	¿Resuelve o ataca varios problemas? ¿Cuáles?	¿Los recursos para hacerlo están bajo nuestro control?	¿Estamos todos de acuerdo en realizarla? ¿Quiénes?	¿Cuánto tiempo tardaremos en lograrlo?	¿Qué riesgos o peligros correremos al hacerlo?	¿Qué riesgos o peligros correremos al no hacerlo?	¿Quiénes se van a beneficiar?
AMPLIACION EN LOS SERVICIOS PUBLICOS: AGUA POTABLE, CALLES ALUMBRADO PÚBLICO. Y	<ul style="list-style-type: none"> Falta de organización de las autoridades. Desinterés por la obra ya que la autoridad Municipal se enfoca a otras de menor importancia Desconocimiento de los reglamentos aplicables a los servicios públicos. Falta gestión ante las dependencias estatales y federales. Mala instalación de las tuberías de agua potable 	Si	<ul style="list-style-type: none"> Autoridad municipal Regidor de obras. Población 	3 años	ninguno	<ul style="list-style-type: none"> Inseguridad de las personas al transitar por las calles. Fugas. El agua llega en pequeña proporción a los hogares 	La población en general

(Propuesta de solución) proyecto estratégico.	¿Resuelve o ataca varios problemas? ¿Cuáles?	¿Los recursos para hacerlo están bajo nuestro control?	¿Estamos todos de acuerdo en realizarla? ¿Quiénes?	¿Cuánto tiempo tardaremos en lograrlo?	¿Qué riesgos o peligros correremos al hacerlo?	¿Qué riesgos o peligros correremos al no hacerlo?	¿Quiénes se van a beneficiar?
BUENA ADMINISTRACION MUNICIPAL.	<ul style="list-style-type: none"> Falta de personal capacitado para ejercer cargos públicos. Nivel bajo de educación del personal que elabora en el impio. Mal uso de los recursos económicos, que llegan al municipio 	Si	Si autoridad municipal	2 años	ninguno	<ul style="list-style-type: none"> No se realizan obras. No se gestionan proyectos productivos Los 	<ul style="list-style-type: none"> Habitantes de la población Autoridad municipal.

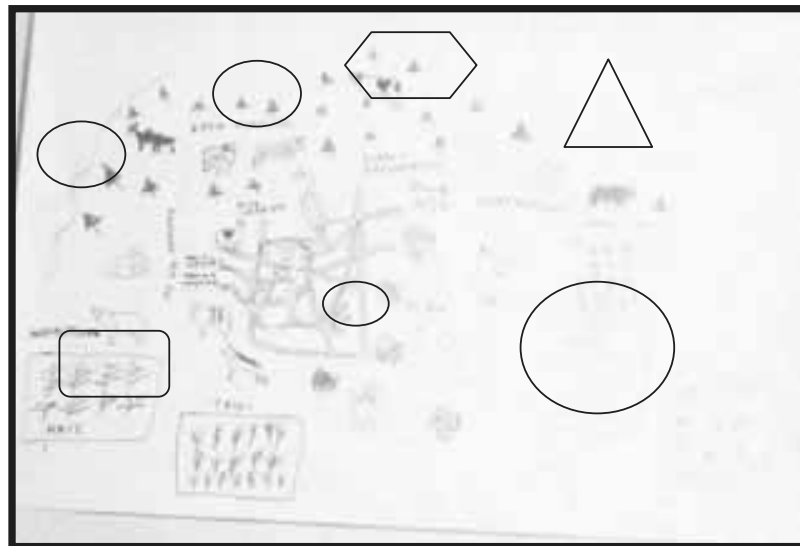
Santo Domingo Ozolotepec

	<ul style="list-style-type: none"> • No se planeen las actividades a realizar. • Desconocimiento de las instituciones que proporcionan capacitación. • No se trabaja en grupo • Falta de motivación • Intereses Particulares • No hay participación en las asambleas 				<p>ciudadanos no se benefician de los programas de gobierno</p> <ul style="list-style-type: none"> • Falta de reglamentos municipales (bandos de policía y buen gobierno, protección de civil, agua potable). <ul style="list-style-type: none"> ○ Inseguridad al transitar por las calles. ○ No saber que hacer en caso de contingencias ambientales ○ Desorden en las actividades a realizar. <ul style="list-style-type: none"> • Lento desarrollo del municipio 	
--	--	--	--	--	--	--



ANEXO 12. ESEENARIO TENDENCIAL.

Si no se hace nada para cambiar la situación actual, tendremos un municipio de lento crecimiento y desarrollo, que continúe dándole un mal manejo a su bosque con el que cuenta, sin mantener zonas de reserva ecológica, con flora y fauna cada día mas en peligro de extinción, con pocos servicios de salud, educación, cultura y deporte, con mínimas oportunidades de empleo para la juventud y con caminos difíciles de transitar.

Las estrategias van enfocadas para lograr mejorar la situaciones; ambiental, económica, social y humana, en el paso de los años y al saneamiento del bosque, aprovechando de manera sustentable sus recursos naturales, contando con proyectos productivos y así como obras de riego (aspersión, goteo), mejorar el servicio de salud, mejorar la infraestructura social, mejorar la infraestructura educativa, disminuir la contaminación, ejecución de proyectos productivos agropecuarios (al campo, ganadería, fruticultura, piscicultura), mantenimiento de vías de comunicación, mejorar y ampliar la electrificación, creación de microempresas para abatir falta de fuentes de empleo y combatir la migración, disminuir vicios como el alcoholismo, mejorar la red de agua potable, abatir la desnutrición, mejorar los medios de comunicación, evitar la perdida de la cobertura vegetal.



Fuente: información proporcionada por el CMDRS de Santo Domingo Ozolotepec 2008.

-  Erosión de los suelos.
- 

Zona Forestal afectada por la plaga Muerdago (Liria) que ataca al pino.



Zona deforestada por el incendio.



Presencia del ganado Bovino, Caprino.



Zona agrícola.



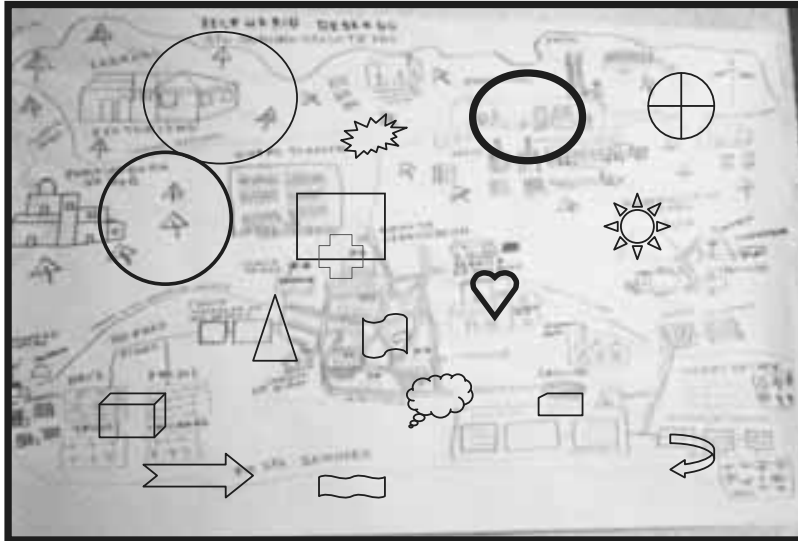
Zona forestal.












Zona deforestada

ANEXO 13. ESENAIO DESEADO.







Para la construcción del escenario deseado interviene la voluntad del pueblo para construir su futuro. Pero no basta con que el escenario sea deseable para movilizar a la población a construir el futuro. Para pasar del escenario tendencial al deseado, se requiere encontrar consensos. Estos pueden calcularse y conocer los grados de acuerdos (absolutos, entre absolutos y dispersos, dispersos). Para lo anterior conviene distinguir que es lo OBLIGATORIO (lo que es y no), lo PERMITIDO (lo que es y puede no ser; no es pero puede hacerse), lo PROHIBIDO (lo que es y no puede ser: atentar contra la vida). En este caso se operará sobre lo permitido, que es la parte emocional sin dejar de lado la parte racional. El mapa que vemos a continuación representa el escenario deseado (donde se manifiesta nuestro sueño, utopía o lo queremos en nuestro pueblo en un lapso de tiempo considerado desde corto, mediano o largo plazo).

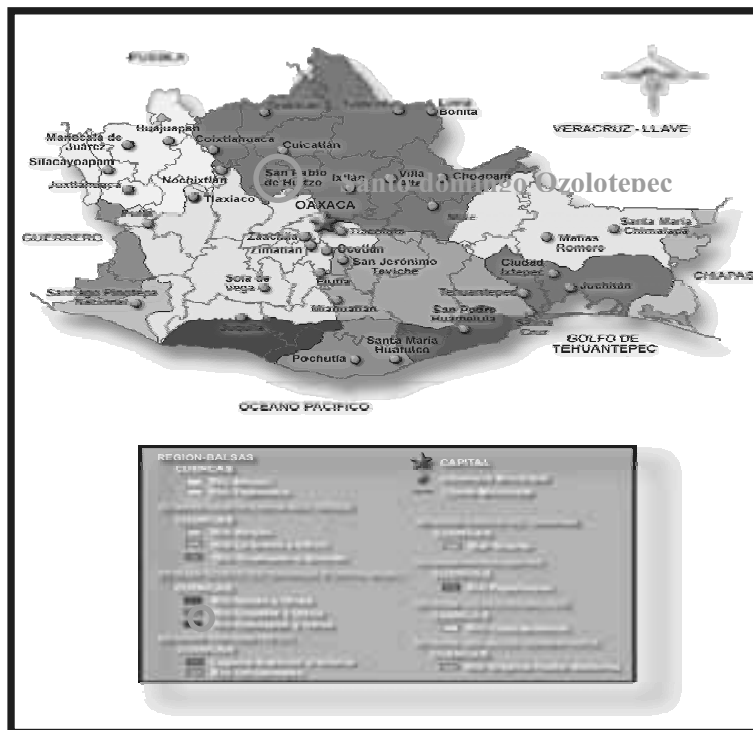


Fuente: información proporcionada por el CMDRS de Santo Domingo Ozolotepec 2008.

-  Fabrica de muebles.
-  Cabañas (proyecto de ecoturismo).
-  Aserradero.
-  Vivero, invernaderos.
-  Planta tratadora de aguas negras.
-  Quebradora de piedra.
-  Bachillerato integral comunitario.
-  Clínica de salud.
-  Presencia del venado cola blanca.

Santo Domingo Ozolotepec

-  Fabrica de tabique
-  Balneario.
-  Criadero de truchas.
-  Cultivo de café.
-  Escuela de música.
-  Fabrica de artesanías.




Anexo 14. Ubicación de Santo Domingo Ozolotepec en las cuencas.




Anexo 17. Carta topográfica.



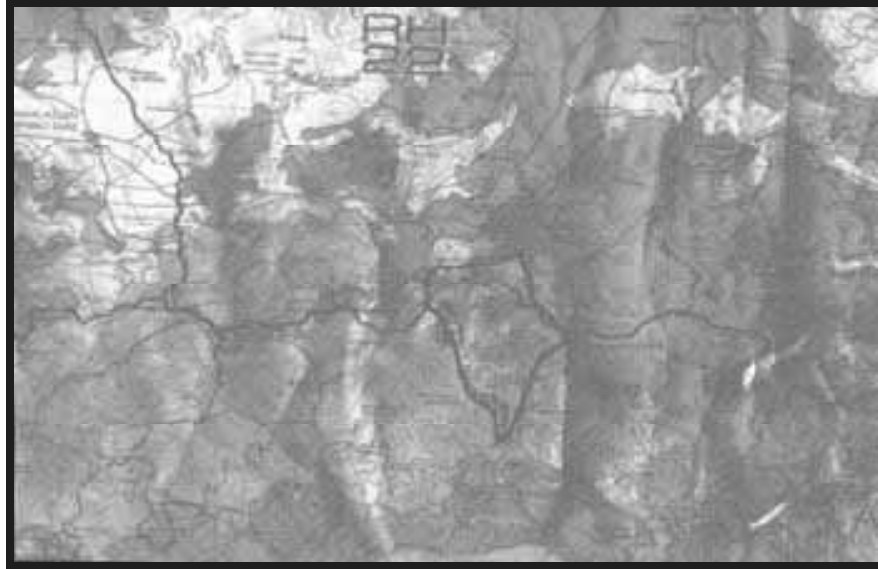
Anexo 18. Carta de vegetación y suelos del municipio de Santo Domingo Ozolotepec.



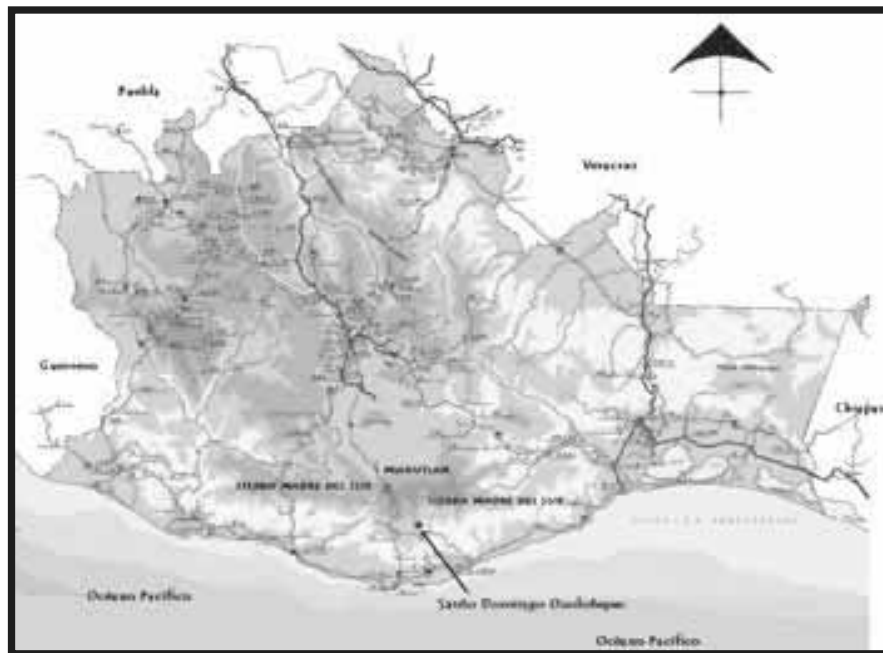
Anexo 19. Carta geológica.



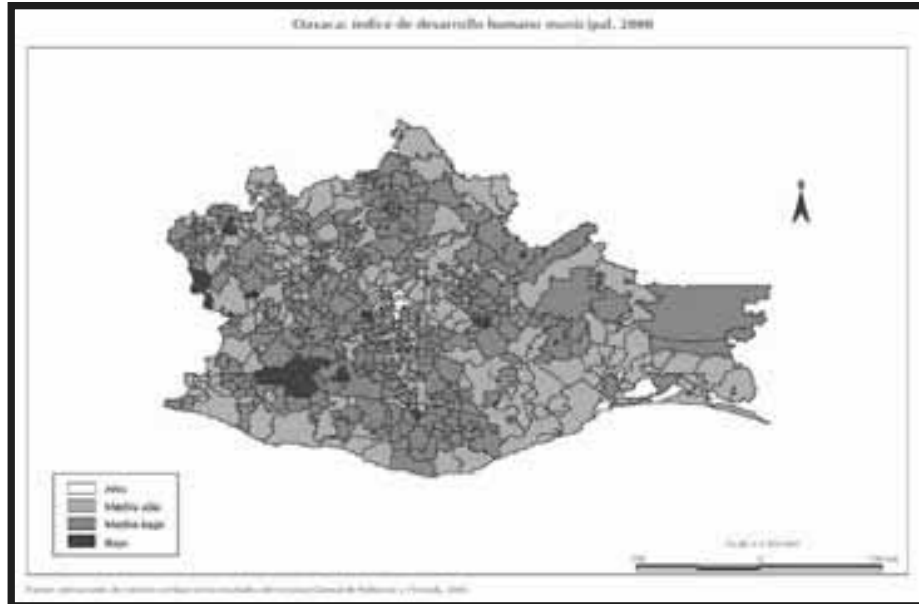
Anexo 20. Climas existentes en el municipio de Santo Domingo Ozolotepec, Miahuatlán, Oaxaca.



Anexo 21. Carta topográfica de aguas superficiales.



Anexo 22. Ríos cercanos al municipio.



Anexo 23. Índice de desarrollo humano en el estado de Oaxaca.

EVIDENCIAS DE LOS TALLERES PARTICIPATIVOS.

ACTA DE VALIDACIÓN DEL DIAGNÓSTICO Y PLAN MUNICIPAL DEL MUNICIPIO DE SANTO DOMINGO OZOLOTEPEC

EN LA COMUNIDAD DE SANTO DOMINGO OZOLOTEPEC, DISTRITO DE MIAMI, ESTADO DE OAXACA, SIENDO LAS 10:00 HORAS DEL DÍA 5 DE DICIEMBRE DEL PRESENTE AÑO DOS MIL OCHO, REUNIDOS EN EL PALACIO MUNICIPAL, LOS INTEGRANTES DEL CONSEJO MUNICIPAL DE DESARROLLO RURAL SUSTENTABLE (CMDRS), AUTORIDADES MUNICIPALES Y REPRESENTANTE DE LA RANCHERÍA CON EL PROPOSITO DE LLEVAR A CABO LA ASAMBLEA PARA VALIDACIÓN DEL DIAGNÓSTICO Y PLAN MUNICIPAL BAJO EL SIGUIENTE ORDEN:

ORDEN DEL DIA

1. FASE DE LISTA Y VERIFICACIÓN DEL QUÓRUM
2. INSTALACIÓN LEGAL DE LA ASAMBLEA
3. LECTURA Y APROBACIÓN EN SU CASO DEL ORDEN DEL DIA
4. VALIDACIÓN DEL DIAGNÓSTICO Y PLAN MUNICIPAL PARTICIPATIVO
5. ASUNTOS GENERALES
6. CLAUSURA DE LA ASAMBLEA

SE PROCEDIÓ AL FASE DE LISTA, VERIFICANDO QUE EXISTIA EL QUÓRUM LEGAL POR LO QUE EL PRESIDENTE MUNICIPAL PROCEDIÓ A INSTALAR LEGALMENTE LA ASAMBLEA, DANDO LECTURA AL ORDEN DEL DIA QUE FUE APROBADO POR UNANIMIDAD.

ACTO SEGUIDO EL PRESIDENTE DEL CONSEJO MUNICIPAL DE DESARROLLO RURAL SUSTENTABLE, EL C. ALEJANDRO AGUSTÍN LÓPEZ MARTÍNEZ, INFORMÓ A LOS PRESENTES SOBRE LA IMPORTANCIA DE ESTE DIAGNÓSTICO Y PLAN MUNICIPAL PARA LA POBLACIÓN, ASÍ MISMO DE LA IMPORTANCIA DE QUE TODOS LOS INTEGRANTES DEL CONSEJO DEBEN PARTICIPAR PARA EL MISMO.

POSTERIORMENTE LA ASESORA MUNICIPAL, LA C. NELLY VÁSQUEZ GONZÁLEZ, EXPLICÓ BREVIEMENTE EL CONTENIDO DE LA PRESENTACIÓN DIVIDIDO EN TRES GRANDES ÁREAS: FORMULACIÓN DEL PLAN MUNICIPAL DE DESARROLLO QUE ESTÁ COMPUESTO DE MENSAJE DEL PRESIDENTE, PRINCIPIOS DE LA PLANEACIÓN, MARCO DE REFERENCIA, DIAGNÓSTICO INTEGRADO POR EL EJE AMBIENTAL, SOCIAL, HUMANO, ECONÓMICO, INSTITUCIONAL Y PROPORCIONANDO EL CUERPO CENTRAL DEL PLAN INTEGRADO POR OBJETIVOS ESTRATÉGICOS, PROYECTOS ESTRATÉGICOS, ESCENARIO TENDENCIAL, DESEÑO, VISIÓN, MISIÓN, INVOLUCRADOS EN EL PLAN Y POR ÚLTIMO LA PROGRAMACIÓN DEL MUNICIPIO DE SANTO DOMINGO OZOLOTEPEC.

EN VISTA QUE LOS HABITANTES DE LA POBLACIÓN, ORGANIZACIONES SOCIALES, AUTORIDADES MUNICIPALES, REPRESENTANTES DE LAS RANCHERÍAS PARTICIPARON EN LAS REUNIONES, RECORRIDOS DE CAMPO, ENTREVISTAS

TRANSECTOS, CONOCEN PERFECTAMENTE LOS DIFERENTES PROBLEMAS AMBIENTALES, SOCIALES, ECONÓMICOS Y HUMANOS ETC. QUE EXISTEN EN SU COMUNIDAD POR LO QUE EXPRESAN A SU LEAL SABER Y ENTENDER SU CONSENTIMIENTO PARA VALIDAR EL DIAGNOSTICO Y PLAN MUNICIPAL ANTES MENCIONADO.

SIN MAS ASUNTOS A TRATAR EL PRESIDENTE DEL CONSEJO DE DESARROLLO RURAL SUSTENTABLE DETERMINÓ LA CLAUSURA DE LA ASAMBLEA SIENDO LAS DOCE HORAS DEL MISMO DÍA, MES Y AÑOS DE SU INICIO, FIRMANDO AL ALCANCE Y MARGEN LOS QUE EN ELLA INTERVINERON DAMOS FE

ATENTAMENTE

EL CONSEJO MUNICIPAL DE DESARROLLO RURAL SUSTENTABLE
POR EL AYUNTAMIENTO,



PRESIDENCIAL LEANDRO AGUSTIN LOPEZ
MUNICIPAL PRESIDENTE MUNICIPAL
Mpio. Santo Domingo Ozolotepec, Oaxaca
C.P. 68000, Oax.
Méx. 2010



C. ERNESTO ANTONIO RUIZ LOPEZ
SINDICO MUNICIPAL



C. FAUSTO ISMAEL GONZALEZ LOPEZ
REGIDOR DE POLICIA DE OBRAS
MUNICIPALES
Mpio. Santo Domingo Ozolotepec, Oaxaca
C.P. 68000, Oax.
Méx. 2010



REGIDORIA DE HACIENDA
C. SERGIO OCTAVIANO LOPEZ
REGIDOR DE HACIENDA



C. FORTUNATO E. KURITA VELASQUEZ
REGIDOR DE EDUCACION



C. CELSO RUFINO MARTINEZ
CONTRALOR SOCIAL


C. RILÓN VALENTÍN MARTÍNEZ LÓPEZ
SECRETARIO TÉCNICO

SECRETARÍA
MUNICIPAL
No. 1000, Col. Centro
Santo Domingo Ozolotepec, Oaxaca
69000


C. SIMÓN ALEJANDRO OSORIO
DIRECTOR DE DESARROLLO

TESORERÍA
MUNICIPAL
No. 1000, Col. Centro
Santo Domingo Ozolotepec, Oaxaca
69000


C. JAVIER LÓPEZ MARTÍNEZ
SUPLENTE DEL REGIDOR
DE HACIENDA


C. ANDRÉS EVELINO LÓPEZ
SUPLENTE DEL REGIDOR
DE OBRAS


C. FÉLIX IGNACIO SALINAS
SUPLENTE DEL SÍNDICO


C. MAURO CLAUDIO MARTÍNEZ
SUPLENTE DEL REGIDOR
DE EDUCACIÓN

POR LAS AUTORIDADES AUXILIARES DEL MUNICIPIO


C. CARLOS MARTÍNEZ OSORIO
REPRESENTANTE DE LA
RANCHERÍA EL MIRASOL

POR LAS AUTORIDADES AGRARIAS


C. MARIO LÓPEZ LÓPEZ
PRESIDENTE DEL COMISARIADO
DE BIENES COMUNALES
COMISARIADO DE BIENES COMUNALES
CONSEJO
No. 1000, Col. Centro
Santo Domingo Ozolotepec, Oaxaca
69000

POR LOS REPRESENTANTE DE LOS COMITES


C. ALFONSO MARTINEZ
PTA. DEL COMITE DE
ESCUELA TELESECUNDARIA


C. ARMEN ISABEL LOPEZ JURITA
PTA. DEL COMITE
DEL CENTRO DE SALUD
COMITE DE SALUD
MUNICIPIO DE
SANTO DOMINGO OZOLOTEPEC
MEXICO


C. PEDRO ERASTO VASQUEZ
PTA. DEL COMITE DE LA
ESCUELA PRIMARIA


C. EDUARDA VASQUEZ MARTINEZ
PTA. DEL COMITE
DEL PREESCOLAR

MINUTA DE TRABAJO

En la comunidad de Santo Domingo Ozolotepec, Distrito de Miahuatlán, Estado de Oaxaca, siendo las once horas del día 23 de Junio del presente año, se reunieron en el palacio Municipal, los integrantes del Consejo Municipal de Desarrollo Rural Sustentable (CMDRS), con el propósito de llevar a cabo el taller para la obtención de información para la elaboración del diagnóstico y plan municipal de desarrollo rural sustentable del Municipio.

ORDEN DEL DIA

1. Pase de lista
2. Verificación del quórum legal
3. Desarrollo del curso taller
4. Clausura del taller

II: Se pasó lista de asistencia, debió a que se contó con más del 50% más uno, se decidió iniciar la presentación.

III: La Asesora municipal la C. Nelly Vásquez González, hizo al Consejo Municipal de Desarrollo Rural Sustentable (CMDRS) una explicación detallada sobre como desarrollar habilidades y conocimientos que les permita contextualizar al desarrollo rural sustentable, respecto a los principios, acciones y programas estratégicos, en el marco legal de política de desarrollo rural, con metodologías participativas para el consejo, así como la elaboración de diagnóstico y plan municipal que permitan sustentar la planeación del desarrollo rural sustentable.

IV: Se procedió la palabra a los integrantes del consejo donde aportaron sus conocimientos en cuanto al eje ambiental como son:) Delimitación de territorio, ubicación del Municipio, límites, extensión, clima, cuencas, suelo, vegetación, fauna, entre otras

V: Se acordó que en los próximos talleres se trabajaría con los ejes pendientes y se reforzaría en ejes ya trabajados para completar la información.

Sin más asuntos a tratar el presidente del consejo de desarrollo rural sustentable determinó la clausura del taller, siendo las trece horas del mismo día, mes y años de su inicio, firmando al alcance y margen los que en ella intervinieron **DAMOS FE**

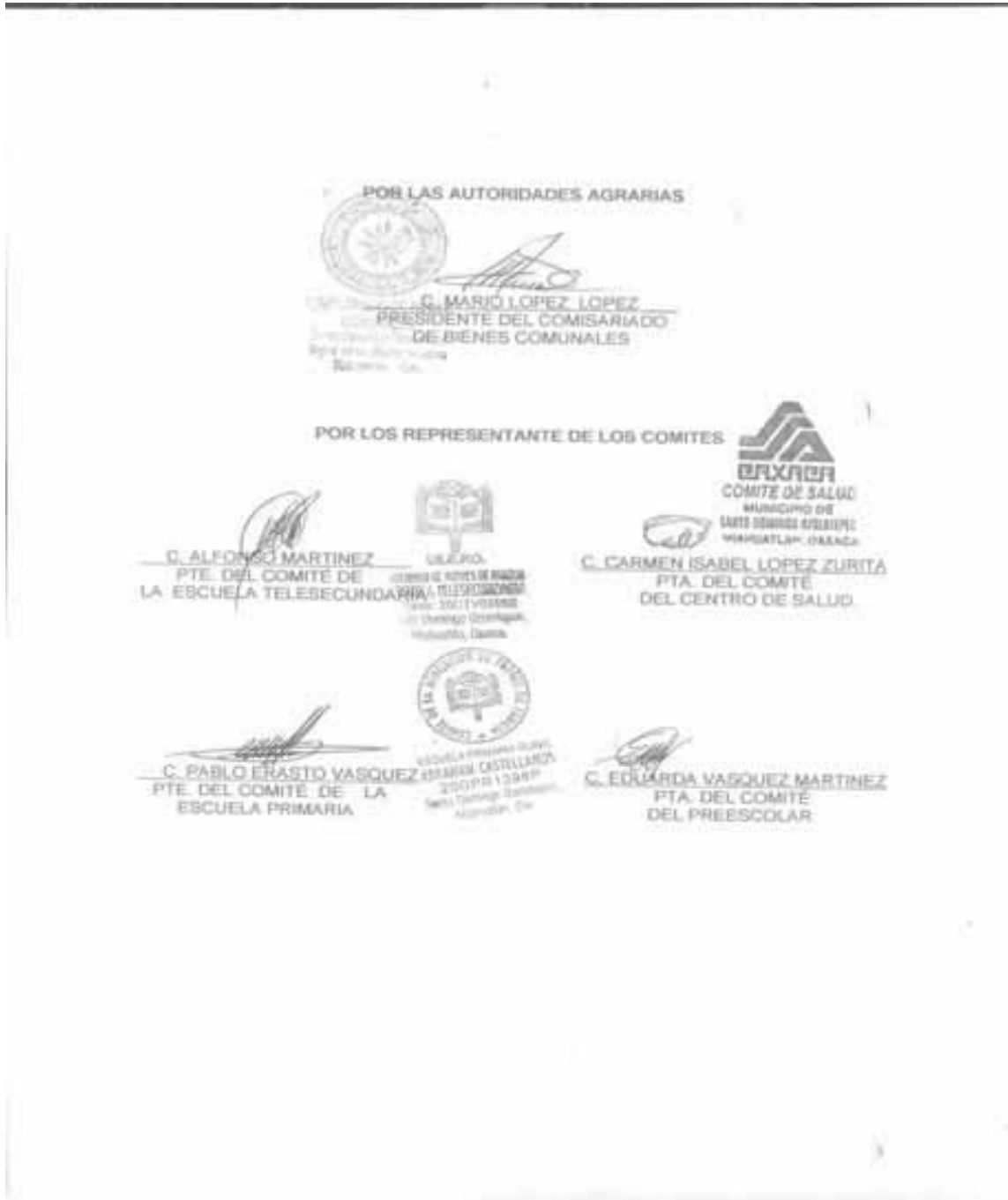
A T E N T A M E N T E
EL CONSEJO MUNICIPAL DE DESARROLLO RURAL SUSTENTABLE
POR EL AYUNTAMIENTO.

PRESIDENCIA MUNICIPAL
 C. ALEJANDRO AGUSTIN LOPEZ
 PRESIDENTE MUNICIPAL

SINDICATURA MUNICIPAL
 C. ERNESTO ANTONIO RUIZ LOPEZ
 SINDICO MUNICIPAL

TESORERIA MUNICIPAL





MINUTA DE TRABAJO

COMITE DE SALUD
MUNICIPIO DE SANTO DOMINGO OZOLOTEPEC
SINDICATURA MUNICIPAL

En la comunidad de Santo Domingo Ozolotepec, Distrito de Mexcala, Estado de Oaxaca, siendo las diez horas del día 26 de Junio del presente año dos mil ocho, reunidos en el palacio Municipal, los integrantes del Consejo Municipal de Desarrollo Rural Sustentable (CMDRS), con el propósito de llevar a cabo el taller para la obtención de información para la elaboración del diagnóstico y plan municipal de desarrollo rural sustentable del Municipio.

ORDEN DEL DIA

1. Pase de lista
2. Verificación del quórum legal
3. Desarrollo del curso taller
4. Clausura del taller.

I: Se pasó lista de asistencia, debido a que se contó con más del 50% más uno, se decidió iniciar la presentación.

II: La Asesora municipal la C. Nelly Vásquez González, hizo al Consejo Municipal de Desarrollo Rural Sustentable (CMDRS) una explicación detallada sobre los elementos que conforman el eje social y a que se refiere cada uno de los términos como son: actores sociales, presencia de instituciones, expresiones de liderazgo, relación de poder, tenencia de la tierra e infraestructura social.

III: Se procedió la palabra a los integrantes del consejo donde aportaron sus conocimientos previos del eje social para complementar el diagnóstico y posteriormente la elaboración del plan.

IV: Se acordó que en los próximos talleres se trabajaría con los ejes pendientes y se reforzaría en ejes ya trabajados para completar la información.

V: Sin más asuntos a tratar el presidente del consejo de desarrollo rural sustentable determinó la clausura del taller, siendo las trece horas del mismo día, mes y año de su inicio, firmando al alcance y margen los que en ella intervinieron.

FECHA

ATENTAMENTE

**EL CONSEJO MUNICIPAL DE DESARROLLO RURAL SUSTENTABLE
POR EL AYUNTAMIENTO.**

PRESIDENCIA MUNICIPAL
ALEJANDRO AGUSTIN LOPEZ
PRESIDENTE MUNICIPAL

SINDICATURA MUNICIPAL
C. ERNESTO AGUSTIN LOPEZ
SINDICO MUNICIPAL

PROCURADURIA MUNICIPAL


C. FAUSTO ISMAEL CANSECO LOPEZ
REGIDOR DE POLICIA Y DE OBRAS


C. SERGIO OSORIO LOPEZ
REGIDOR DE HACIENDA


REGIDORA DE EDUCACION
C. PATRICIA F. ZURITA VELASQUEZ
REGIDOR DE EDUCACION


TESORERIA MUNICIPAL
C. SIMEON ELADIO OSORIO
DIRECTOR DE DESARROLLO RURAL


C. SILVESTRE MARTIN MARTINEZ LOPEZ
SECRETARIO TECNICO


C. CELSO RUFINO MARTINEZ
CONTRALOR SOCIAL

POR LAS AUTORIDADES AUXILIARES DEL MUNICIPIO


C. CARLOS MARTINEZ OSORIO
REPRESENTANTE DE LA
RANCHERIA EL MIRASOL

Santo Domingo
Ozolotepec
Guanajuato, Gto.
C.P. 37100

POR LAS AUTORIDADES AGRARIAS



ORGANIZACION DE SIEMPRE
CONSEJALES
San Domingo Ozolotepec
Agua de su mismo Nombre
Ozolotepec, Oax.

MINUTA DE TRABAJO

REGIDURIA DE
LA SIEMPRE
Ozolotepec, Oax.

SINDICATURA
MUNICIPAL
San Domingo Ozolotepec
Ozolotepec, Oax.
2012

En la comunidad de Santo Domingo Ozolotepec, Distrito de Miahuatlan, Estado de Oaxaca, siendo las once horas del día 4 de Julio del presente año dos mil once reunidos en el palacio Municipal, los integrantes del Consejo Municipal de Desarrollo Rural Sustentable (CMDRS), con el propósito de llevar a cabo el taller para la obtención de información para la elaboración del diagnóstico y plan municipal de desarrollo rural sustentable del Municipio.

ORDEN DEL DIA



REGIDURIA DE
EDUCACION
San Domingo Ozolotepec
Ozolotepec, Oax.
2012

1. Pase de lista
2. Verificación del quórum legal
3. Desarrollo del curso taller
4. Clausura del taller



REGIDURIA
DE OBRAS
PUBLICAS
MUNICIPALES
San Domingo Ozolotepec
Ozolotepec, Oax.
2012

I, II: Se pesó lista de asistencia, debido a que se contó con más del 50% más uno, se decidió iniciar la presentación.

III: La Asesora municipal la C. Nelly Vásquez González, hizo al Consejo Municipal de Desarrollo Rural Sustentable (CMDRS) conocimientos sobre los avances de diagnóstico (eje ambiental social), así como una explicación detallada de los elementos que conforman el eje humano.

IV: Se procedió la palabra a los integrantes del consejo donde aportaron sus conocimientos en cuanto al eje humano, así como su problemática como son Telecomunicaciones, abasto rural, caminos y carreteras, religión, valores costumbres y tradiciones, entre otras.

V: Se acordó que en los próximos talleres se trabajaría con los ejes pendientes y reforzaría en ejes ya trabajados para completar la información.



ESCUELA PRIMARIA
ARQUILA CASTILLO
2012
San Domingo Ozolotepec
Ozolotepec, Oax.

En mas asuntos a tratar el presidente del consejo de desarrollo rural sustentable determinó la clausura del taller, siendo las catorce horas del mismo día, mes y años de su inicio, firmando al alcance y margen los que en esta intervinieron DAMOS FE.....

A T E N T A M E N T E

EL CONSEJO MUNICIPAL DE DESARROLLO RURAL SUSTENTABLE
POR EL AYUNTAMIENTO.



PRESIDENCIA
MUNICIPAL
San Domingo Ozolotepec
Ozolotepec, Oax.
2012

C. ALEJANDRO AGUSTIN LOPEZ
PRESIDENTE MUNICIPAL



C. ERNESTO ANTONIO RUIZ LOPEZ
SINDICO MUNICIPAL



TESORERIA
MUNICIPAL
San Domingo Ozolotepec
Ozolotepec, Oax.
2012


C. FAUSTO ISMAEL CANSECO LOPEZ
REGIDOR DE POLICIA Y DE OBRAS


REGIDURIA DE
C. SERGIO OCIVIANO LOPEZ
REGIDOR DE HACIENDA


REGIDURIA DE
EDUCACION
C. ROSA MARIA ZURITA VELASQUEZ
REGIDOR DE EDUCACION


TESORERIA
MUNICIPAL
C. SIMEON ELADIO OSORIO
DIRECTOR DE DESARROLLO RURAL


C. SIMEON ELADIO OSORIO
DIRECTOR DE DESARROLLO RURAL


C. SIMEON ELADIO OSORIO
SECRETARIO TECNICO


C. CELSO RUFINO MARTINEZ
CONTRALOR SOCIAL

POR LAS AUTORIDADES AUXILIARES DEL MUNICIPIO


C. CARLOS MARTINEZ OSORIO
REPRESENTANTE DE LA
RANCHERIA EL MIRASOL

POR LOS REPRESENTANTE DE LOS COMITES


C. ALBERTO MARTINEZ
PTE. DEL COMITE DE
LA ESCUELA TELESECUNDARIA


SECRETARÍA DE EDUCACIÓN
ESTADOS UNIDOS MEXICANOS
C. ALBERTO MARTINEZ
C. ALBERTO MARTINEZ
C. ALBERTO MARTINEZ


COMITE DE SALUD
MUNICIPIO DE
SANTO DOMINGO OZOLOTEPEC
C. CARMEN ISABEL LÓPEZ GURITA
PTA. DEL COMITE
DEL CENTRO DE SALUD



ESCUELA PRIMARIA
ARRIAGA CASTELLANOS
2007


C. PAOLO ERASMO VASQUEZ
PTE. DEL COMITE DE LA
ESCUELA PRIMARIA

MINUTA DE TRABAJO

En la comunidad de Santo Domingo Ozolotepec, Distrito de Mexiustlán, Estado de Oaxaca, siendo las doce horas del día 11 de Julio del presente año dos mil ocho, reunidos en el palacio Municipal, los integrantes del Consejo Municipal de Desarrollo Rural Sustentable (CMDRS), con el propósito de llevar a cabo el taller para la obtención de información para la elaboración del diagnóstico y plan municipal de desarrollo rural sustentable del Municipio.

ORDEN DEL DIA

1. Pase de lista
2. Verificación del quórum legal
3. Desarrollo del curso taller
4. Clausura del taller.

I: Se pasó lista de asistencia, debido a que se contó con más del 50% más uno, se decidió iniciar la presentación.

II: La Asesora municipal la C. Nelly Vázquez González, hizo al Consejo Municipal de Desarrollo Rural Sustentable (CMDRS) conocimientos sobre los avances del diagnóstico (eje humano), así como una explicación detallada de los elementos que conforman el eje económico y a que se refería cada uno de los términos como son principales sistemas de producción, ventajas competitivas del municipio e infraestructura productiva, entre otras.

III: Se procedió la palabra a los integrantes del consejo donde aportaron sus conocimientos previos del eje económico, así como su problemática.

IV: Se acordó que en los próximos talleres se trabajaría con los ejes pendientes y se reforzaría en ejes ya trabajados para completar la información.

Si no más asuntos a tratar el presidente del consejo de desarrollo rural sustentable determinó la clausura del taller, siendo las quince horas del mismo día, mes y años **2008**, firmando al alcance y margen los que en ella intervinieron.

ATENTAMENTE
EL CONSEJO MUNICIPAL DE DESARROLLO RURAL SUSTENTABLE
POR EL AYUNTAMIENTO.

PRESIDENCIA MUNICIPAL
ALEJANDRO AGUSTIN LÓPEZ
PRESIDENTE MUNICIPAL

SINDICATURA MUNICIPAL
C. ERNESTO ANTONIO RAMÍREZ LÓPEZ
SINDICO MUNICIPAL

TESORERIA MUNICIPAL
MAYRA GARCÍA GONZÁLEZ
TESORERA MUNICIPAL

SECRETARÍA MUNICIPAL
NELY VÁSQUEZ GONZÁLEZ
SECRETARÍA MUNICIPAL

COMITÉ DE SALUD MUNICIPAL
NELY VÁSQUEZ GONZÁLEZ
COMITÉ DE SALUD MUNICIPAL

DAMOS

CEEP



C. FAUSTO ISMAEL CANSECO LÓPEZ
 REGIDOR DE OBRAS
 REGIDOR DE POLICIA Y DE OBRAS
 Calle: Santa Cruz
 Col: Centro
 C.P. 67000, Oax.
 Tel: 098-3101



C. SERGIO OCTAVIANO LÓPEZ
 REGIDOR DE HACIENDA
 Calle: Santa Cruz
 Col: Centro
 C.P. 67000, Oax.
 Tel: 098-3101



C. FORTUNATO F. ZURITA VELASCO
 REGIDOR DE EDUCACION
 Calle: Santa Cruz
 Col: Centro
 C.P. 67000, Oax.
 Tel: 098-3101



C. SILVIO VALENTÍN MARTÍNEZ LÓPEZ
 SECRETARIO TÉCNICO
 Calle: Santa Cruz
 Col: Centro
 C.P. 67000, Oax.
 Tel: 098-3101



C. SIMEÓN ELADIO OSORIO
 DIRECTOR DE DESARROLLO RURAL
 Calle: Santa Cruz
 Col: Centro
 C.P. 67000, Oax.
 Tel: 098-3101

POR LOS REPRESENTANTE DE LOS COMITES


C. CARMEN ISABEL LÓPEZ ZURITA
 PTA. DEL COMITE
 DEL CENTRO DE SALUD


C. ALFONSO MARTÍNEZ
 PTE. DEL COMITE DE
 LA ESCUELA TELESECUNDARIA


C. PABLO ERASTO VÁSQUEZ
 PTE. DEL COMITE DE LA
 ESCUELA PRIMARIA


C. EDUARDA VÁSQUEZ MARTÍNEZ
 PTA. DEL COMITE
 DEL PREESCOLAR

MINUTA DE TRABAJO
HACIENDA

En la comunidad de Santo Domingo Ozolotepec, Distrito de Miahuatlán, Estado de Oaxaca, siendo las once horas del día 25 de Julio del presente año dos mil ocho reunidos en el palacio Municipal, los integrantes del Consejo Municipal de Desarrollo Rural Sustentable (CMDRS), con el propósito de llevar a cabo el taller para la obtención de información para la elaboración del diagnóstico y plan municipal de desarrollo rural sustentable del Municipio.

ORDEN DEL DIA

1. Pase de lista
2. Verificación del quórum legal
3. Desarrollo del curso taller
4. Clausura del taller.

I, II: Se pasó lista de asistencia, debido a que se contó con más del 50% más uno se decidió iniciar la presentación.

III: La Asesora municipal la C. Nelly Vásquez González, hizo al Consejo Municipal de Desarrollo Rural Sustentable (CMDRS) conocimientos sobre los avances del diagnóstico (eje económico, así como una explicación detallada de los elementos que conforman el eje institucional y a que se refería cada uno de los términos.

IV: Se procedió la palabra a los integrantes del consejo donde aportaron sus conocimientos en infraestructura y equipo municipal, estructura y de delimitación de funciones, ingresos, prestación de servicios y reglamentos, así como la problemática que presenta.

Con mas asuntos a tratar el presidente del consejo de desarrollo rural sustentable determinó la clausura del taller, siendo las trece horas del mismo día, mes y años de 2008 inicio, firmando al alcance y margen los que en ella intervinieron DAMOS FE.

ATENTAMENTE
EL CONSEJO MUNICIPAL DE DESARROLLO RURAL SUSTENTABLE
POR EL AYUNTAMIENTO.

PRERIDENCIA MUNICIPAL
C. ALEJANDRO AGUSTIN LOPEZ
PRESIDENTE MUNICIPAL

TESORERIA MUNICIPAL
C. ERNESTO ASTORIO RUIZ LOPEZ
SINDICO MUNICIPAL


C. FAUSTO ISMAEL CANSECO LOPEZ
REGIDOR DE POLICIA Y DE OBRAS


REGIDURIA DE
C. SERGIO OCTAVIANO LOPEZ
REGIDOR DE HACIENDA


C. SERGIO OCTAVIANO LOPEZ
REGIDOR DE HACIENDA


REGIDURIA DE
EDUCACION
C. CAROLINA F. ZURITA VELASQUEZ
REGIDOR DE EDUCACION


TESORERIA
MUNICIPAL
C. SIMON ELADIO OSORIO
DIRECTOR DE DESARROLLO RURAL


C. SIMEON ELADIO OSORIO
DIRECTOR DE DESARROLLO RURAL


C. CELSO RUFINO MARTINEZ
CONTRALOR SOCIAL

SECRETARIO TECNICO
C. SIMEON ELADIO OSORIO

POR LAS AUTORIDADES AUXILIARES DEL MUNICIPIO


C. CARLOS MARTINEZ OSORIO
REPRESENTANTE DE LA
RANCHERIA EL MIRASOL


C. CARLOS MARTINEZ OSORIO
REPRESENTANTE DE LA
RANCHERIA EL MIRASOL

POR LAS AUTORIDADES AGRARIAS



[Handwritten signature]

MARIO LOPEZ LOPEZ
PRESIDENTE DEL COMISARIADO
DE BIENES COMUNALES
Santo Domingo Ozolotepec
Mpio. de su mismo Nombre
Oaxaca, Oax.

POR LOS REPRESENTANTE DE LOS COMITES



[Handwritten signature]
C. ALFONSO MARTINEZ
PTA. DEL COMITE DE
LA ESCUELA TELESECUNDARIA

COMITE DE LA ESCUELA TELESECUNDARIA
ESCUELA TELESECUNDARIA
ADRIAN CASTELLANOS
200113001
Santo Domingo Ozolotepec,
Municipio, Oaxaca.



C. CARMEN ISABEL LOPEZ ZURITA
PTA. DEL COMITE
DEL CENTRO DE SALUD



[Handwritten signature]
C. PABLO ERÁSTO VASQUEZ
PTA. DEL COMITÉ DE LA
ESCUELA PRIMARIA

COMITE DE LA ESCUELA PRIMARIA
ESCUELA PRIMARIA RURAL
ADRIAN CASTELLANOS
200113001
Santo Domingo Ozolotepec,
Municipio, Oax.

[Handwritten signature]
C. EDUARDO VASQUEZ MARTINEZ
PTA. DEL COMITE
DEL PREESCOLAR

FOTOGRAFIAS

Reunión con el CMDRS de Santo Domingo Ozolotepec.





